

АДМИНИСТРАЦИЯ
УКРОМНОВСКОГО СЕЛЬСКОГО ПОСЕЛЕНИЯ
СИМФЕРОПОЛЬСКОГО РАЙОНА
РЕСПУБЛИКИ КРЫМ

ПОСТАНОВЛЕНИЕ № 14

21.01.2022

с. Укромное

*Об утверждении реестра мест (площадок)
накопления твердых коммунальных отходов на
территории муниципального образования
Укромновское сельское поселение
Симферопольского района Республики Крым*

В соответствии с Федеральным законом от 06.10.2003 № 131 –ФЗ «Об общих принципах организации местного самоуправления в Российской Федерации», Федеральным законом от 24.06.1998 № 89-ФЗ «Об отходах производства и потребления», п. 3 постановления Правительства Российской Федерации от 31.08.2018 № 1039 «Об утверждении Правил обустройства мест (площадок) накопления твердых коммунальных отходов и ведения их реестра», СанПиН 2.1.3684-21 «Санитарно-эпидемиологические требования к содержанию территорий городских и сельских поселений, к водным объектам, питьевой воде и питьевому водоснабжению, атмосферному воздуху, почвам, жилым помещениям, эксплуатации производственных, общественных помещений, организации и проведению санитарно-противоэпидемических (профилактических) мероприятий», рассмотрев Заключение о соответствии/несоответствии мест(площадок) накопления твердых коммунальных отходов № 36-п от 10.12.2021г. Территориального отдела по г. Симферополю и Симферопольскому району Межрегионального управления Роспотребнадзора по Республике Крым и г. Севастополю, руководствуясь Уставом муниципального образования Укромновское сельское поселение Симферопольского района Республики Крым, Администрация Укромновского сельского поселения

ПОСТАНОВЛЯЕТ:

1. Утвердить реестр мест (площадок) накопления твердых коммунальных отходов на территории муниципального образования Укромновское сельское поселение Симферопольского района Республики Крым согласно приложению 1.

2. Утвердить схему расположения мест (площадок) накопления твердых коммунальных отходов на территории муниципального образования Укромновское сельское поселение Симферопольского района Республики Крым согласно приложению 2.

3. Признать утратившим силу:

3.1. Постановление Администрации Укромновского сельского поселения Симферопольского района Республики Крым от 12.07.2019 № 212 «Об утверждении реестра мест (площадок) накопления ТКО»;

3.2. Постановление Администрации Укромновского сельского поселения Симферопольского района Республики Крым от 13.08.2021 № 185 «О согласовании создания места (площадки) накопления твердых коммунальных отходов ООО «Сочи Кар Рентал»;

3.3. Постановление Администрации Укромновского сельского поселения Симферопольского района Республики Крым от 20.08.2021 № 190 «О согласовании создания места (площадки) накопления твердых коммунальных отходов ООО «Вектор»;

3.4. Постановление Администрации Укромновского сельского поселения Симферопольского района Республики Крым от 21.10.2021 № 232 «О внесении изменений в постановление

администрации Укромновского сельского поселения от 12.07.2019 № 212 «Об утверждении реестра мест (площадок) накопления ТКО».

4. Обнародовать настоящее Постановление путем размещения его на информационном стенде Администрации Укромновского сельского поселения (первый этаж административного здания Укромновского сельского поселения, расположенного по адресу: Симферопольский район, с. Укромное, ул. Путилинская, д. 18).

5. Постановление вступает в силу с момента принятия.

Председатель Укромновского сельского совета
глава администрации
Укромновского сельского поселения

В.А. Бехтольд

Приложение 1
к постановлению администрации
Укромновского сельского поселения
от 21.01.2022 № 14

Реестр
мест (площадок) накопления твердых коммунальных отходов на территории муниципального образования Укромновское сельское поселение
Симферопольского района Республики Крым

№ п/п	Данные о нахождении места (площадки) ТКО		Данные о технических характеристиках места (площадки) накопления ТКО				Данные о собственнике места (площадки) накопления ТКО	Данные об источниках ТКО
	Адрес	Географические координаты	Покрытие	Площадь	Количество контейнеров (бункеров) факт/план	Объем контейнеров (1 ед.)		
1	2	3	4	5	6	7	8	9
1	Симферопольский р-н, с. Укромное, ул. Степная, 37	45.046399, 34.005465	бетонное	11,0 кв. м.	4	1,1 куб. м.	Администрация Укромновского сельского поселения Симферопольского района РК	МКД с. Укромное ул. Дружбы, д. 1, ул. Степная, д. 37, ул. Путилинская д. 19, д. 21.
2	Симферопольский р-н, с. Совхозное, ул. Совхозная, 10	45.031878, 34.008186	бетонное	10,0 кв. м.	3	1,1 куб. м.	Администрация Укромновского сельского поселения Симферопольского района РК	МКД с. Совхозное ул. Совхозная, д. 10, д. 15, д. 16
3	Симферопольский р-н, с. Совхозное, пер. Кадровый, 14В	45.036488, 34.012391	асфальтированное	6,0 кв. м.	2	1,1 куб. м.	ООО «Сочи Кар Рентал»	Коммерческие с. Совхозное, пер. Кадровый, 14В
4	Симферопольский р-н, с. Укромное, ул. Молодежная, 69а	45.051169, 33.992265	асфальтированное	6,0 кв. м.	2	1,1 куб. м.	ООО «Вектор»	Отходы, образованные в результате торговой деятельности (магазины) с. Укромное, ул. Молодежная, 69а

5	Симферопольский р-н, с. Укромное, ул. Путилинская, 20б	45.047991, 34.002177	бетонное	2,0 кв. м.	1	0,24 куб. м.	ИП Кондратенко Алексей Анатольевич	Отходы, образованные в результате торговой деятельности (НТО) с. Укромное, ул. Путилинская, 20б
6	Симферопольский р-н, с. Укромное, ул. Октябрьская, 112	45.048144, 34.002725	асфальтированное	4,0 кв. м.	2	0,96 кв. м.	ИП Репина Элеонора Валентиновна	Отходы, образованные в результате торговой деятельности (магазины) с. Укромное, ул. Октябрьская, 112
7	Симферопольский р-н, с. Укромное, ул. Молодежная, 71а	45.051755, 33.992349	асфальтированное	2,0 кв. м.	1	0,96 куб. м.	ИП Репина Элеонора Валентиновна	Отходы, образованные в результате торговой деятельности (магазины) с. Укромное, ул. Молодежная, 71а
8	Симферопольский р-н, с. Совхозное, ул. Кадровая, 54а	45,032177, 34.015804	асфальтированное	2,0 кв. м.	1	0,96 куб. м.	ИП Репина Элеонора Валентиновна	Отходы, образованные в результате торговой деятельности (магазины) с. Совхозное, ул. Кадровая, 54а
9	Симферопольский р-н, с. Укромное, ул. Октябрьская, 112	45.048144, 34.002725	асфальтированное	2,0 кв. м.	1	0,96 куб. м.	ООО «Алекс»	Отходы, образованные в результате торговой деятельности (магазины) с. Укромное, ул. Октябрьская, 112
10	Симферопольский р-н, с. Совхозное, ул. Кадровая, 54а	45.032177, 34.015804	асфальтированное	2,0 кв. м.	1	0,96 куб. м.	ООО «Алекс»	Отходы, образованные в результате торговой деятельности (магазины) с. Совхозное, ул. Кадровая, 54а
11	Симферопольский р-н, с. Укромное, ул. Молодежная, 71а	45.051755, 33.992349	асфальтированное	2,0 кв. м.	1	0,96 куб. м.	ООО «Алекс»	Отходы, образованные в результате торговой деятельности (магазины) с. Укромное,

								ул. Молодежная, 71а
12	Симферопольский р-н, с. Укромное, ул. Молодежная, 66В	45.053060, 33.988980	бетонное	4,0 кв. м.	2	1,1 куб. м.	ИП Грачёв Анатолий Александрович	Коммерческие с. Укромное, ул. Молодежная, 66В
13	Симферопольский р-н, с. Укромное, ул. Путилинская, 18	45.047591, 34.001063	бетонное	4,0 кв. м.	2	1,1 куб. м.	Администрация Укромновского сельского поселения Симферопольского района РК	Отходы офисных/бытовых помещений организации несортированный, исключая крупногабаритный с. Укромное, ул. Путилинская, 18
14	Симферопольский р-н, с. Укромное, километр 11 (Евпаторийское шоссе тер.)	45.037908, 33.990040	бетонное	9,0 кв. м.	4	1,1 куб. м.	Филиал «Крымаэронавигация» ФГУП «Госкорпорация по ОрВД»	Отходы офисных/бытовых помещений организации, обработка и обслуживание зеленых зон с. Укромное, километр 11 (Евпаторийское шоссе тер.)
15	Симферопольский р-н, с. Укромное, ул. Молодежная, 71а	45.051755, 33.992349	асфальтированное	2,0 кв. м.	1	0,24 куб. м.	ИП Зиотдинов Юрий Николаевич	Отходы, образованные в результате торговой деятельности (НТО) с. Укромное, ул. Молодежная, 71а
16	Симферопольский р-н, Укромновское сельское поселение, площадь Воссоединения, 1	45.037056, 33.986048	бетонное	12,5 кв. м.	2	1,1 куб. м.	ООО «Международный аэропорт «Симферополь»	Отходы офисных/бытовых помещений организации, воздушных судов, пассажирских терминалов, аэропорта Укромновское сельское поселение площадь Воссоединения, 1

17	Симферопольский р-н, с. Укромное, ул. Молодежная, 69в	45.051603 33.992187	бетонное	2,0 кв. м.	1	1,1 куб. м.	ИП Савин Виктор Николаевич	Отходы, образованные в результате торговой деятельности (магазины) с. Укромное, ул. Молодежная, 69в
----	--	------------------------	----------	------------	---	-------------	-------------------------------	--

Председатель Укромновского сельского совета –
глава администрации
Укромновского сельского поселения

В.А. Бехтольд

Приложение № 2 к постановлению администрации Укромновского
сельского поселения

УТВЕРЖДАЮ

Председатель Укромновского сельского совета – глава администрации
Укромновского сельского поселения

В.А. Бехтольд

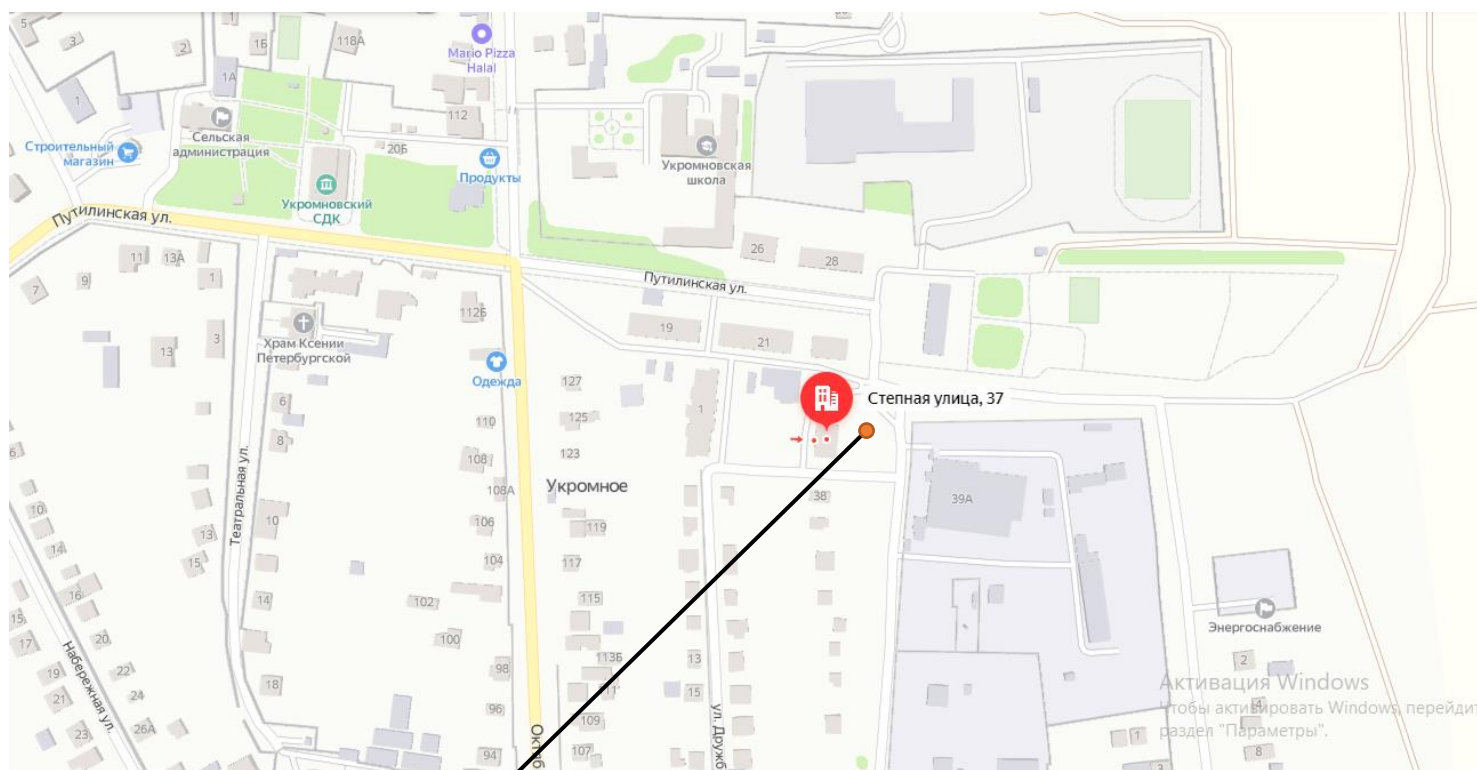
Схема расположения мест (площадок) накопления ТКО

на 4 контейнера объемом 1,1 куб. м. по адресу:

Симферопольский р-н, с. Укромное, ул. Степная, 37

45.046399; 34.005465

(собственник – Администрация Укромновского сельского поселения, реестровый № п/п 1)



Расстояние до ближайших нормируемых объектов:

- жилой дом (МКД) – 20 м
- ДОО – 810 м
- общеобразовательные организации – 430 м
- территория детских и спортивных площадок – 590 м
- территория мед. организаций – 53 м

Приложение № 2 к постановлению администрации Укромновского
сельского поселения

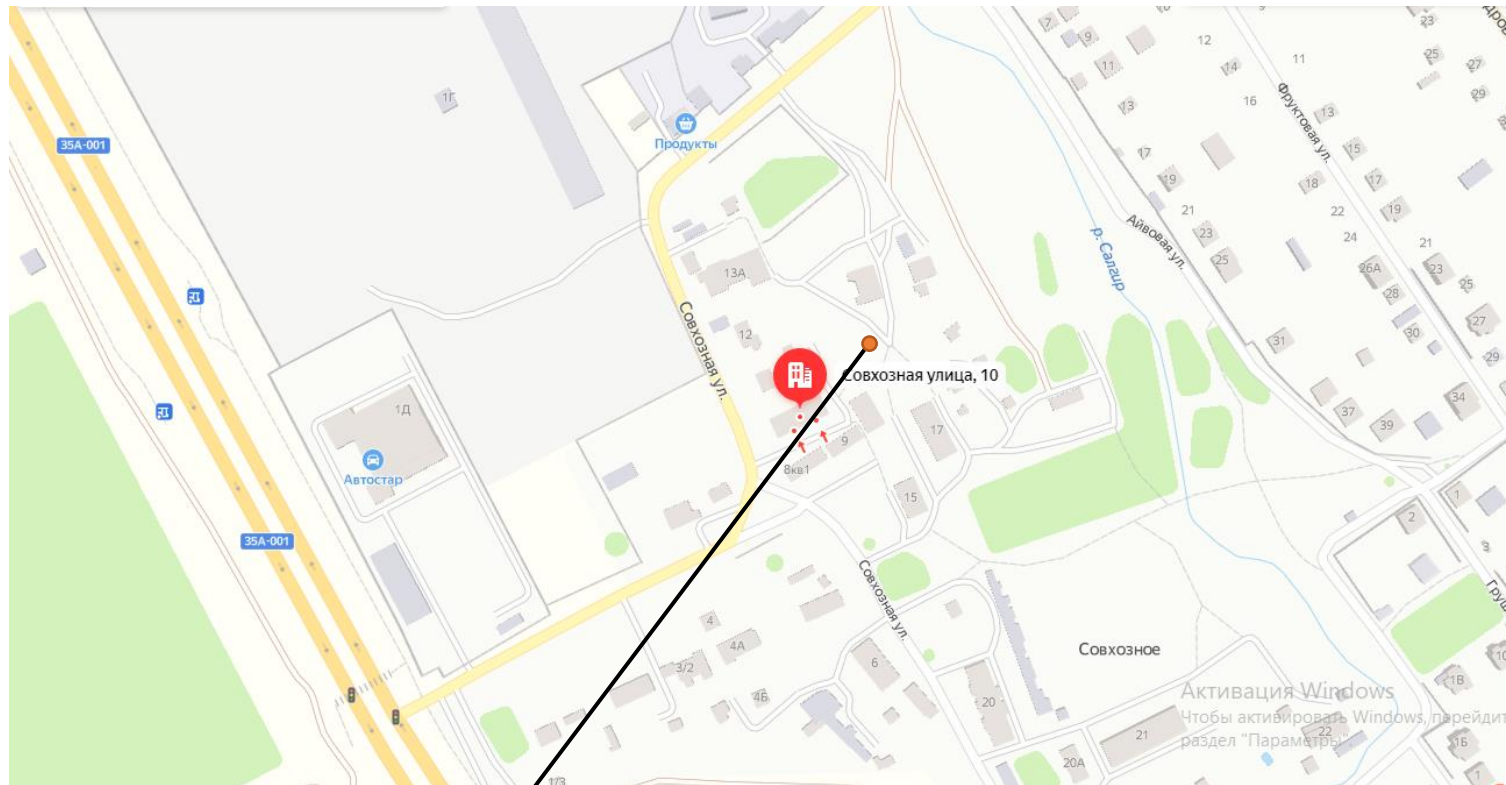
УТВЕРЖДАЮ

Председатель Укромновского сельского совета – глава администрации
Укромновского сельского поселения

В.А. Бехтольд

Схема расположения мест (площадок) накопления ТКО
на 3 контейнера объемом 1,1 куб. м. по адресу:
Симферопольский р-н, с. Совхозное, ул. Совхозная, 10
45.031878; 34.008186

(собственник – Администрация Укромновского сельского поселения, реестровый № п/п 2)



Расстояние до ближайших нормируемых объектов:

- жилой дом (МКД) – 20 м
- ДОО – 2,4 км
- общеобразовательные организации – 2,1 км
- территория детских и спортивных площадок – 200 м
- территория мед. организаций – 30 м

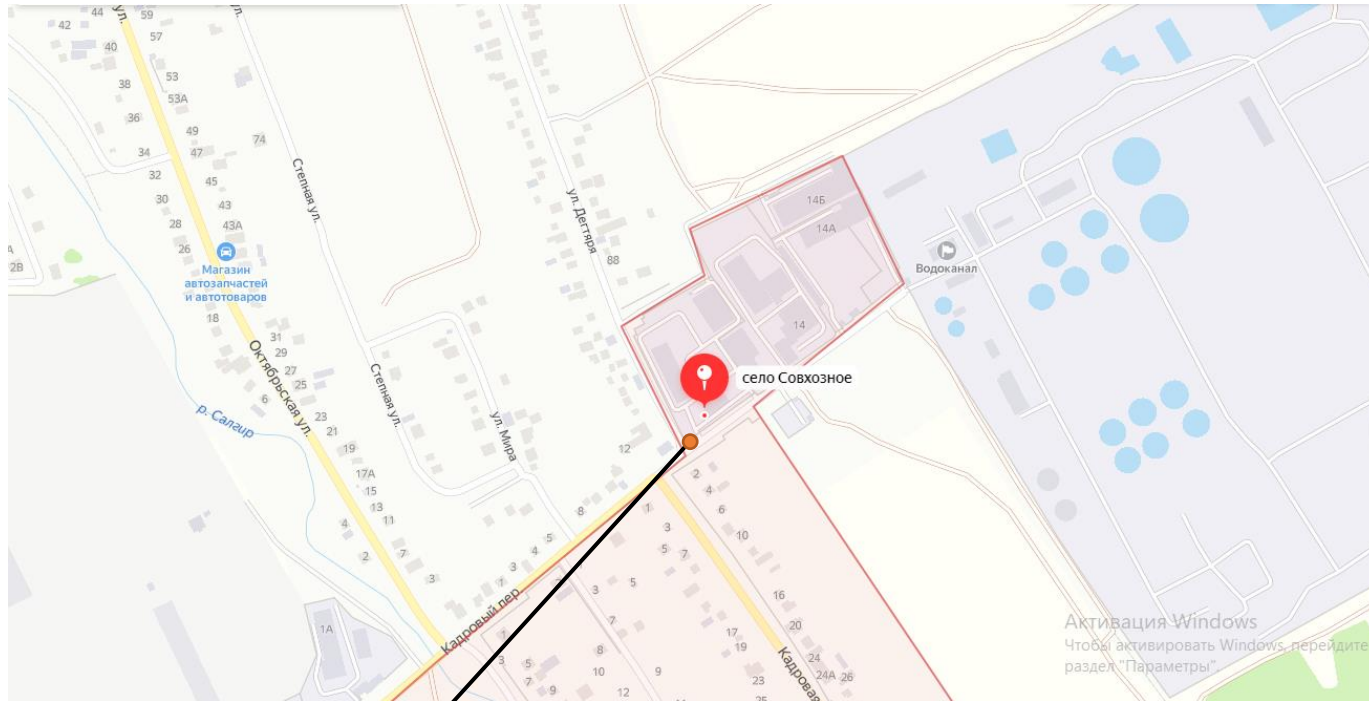
Приложение № 2 к постановлению администрации Укромновского
сельского поселения

УТВЕРЖДАЮ

Председатель Укромновского сельского совета – глава администрации
Укромновского сельского поселения

В.А. Бехтольд

Схема расположения мест (площадок) накопления ТКО
на 2 контейнера объемом 1,1 куб. м. по адресу:
Симферопольский р-н, с. Совхозное, пер. Кадровый, 14В
45.036488; 34.012391
(собственник – ООО «Сочи Кар Рентал», реестровый № п/п 4)



- Расстояние до ближайших нормируемых объектов:
- жилой дом – 50 м
 - ДОО – 2,4 км
 - общеобразовательные организации – 2 км
 - территория детских и спортивных площадок – 910 м
 - территория мед. организаций – 830 м

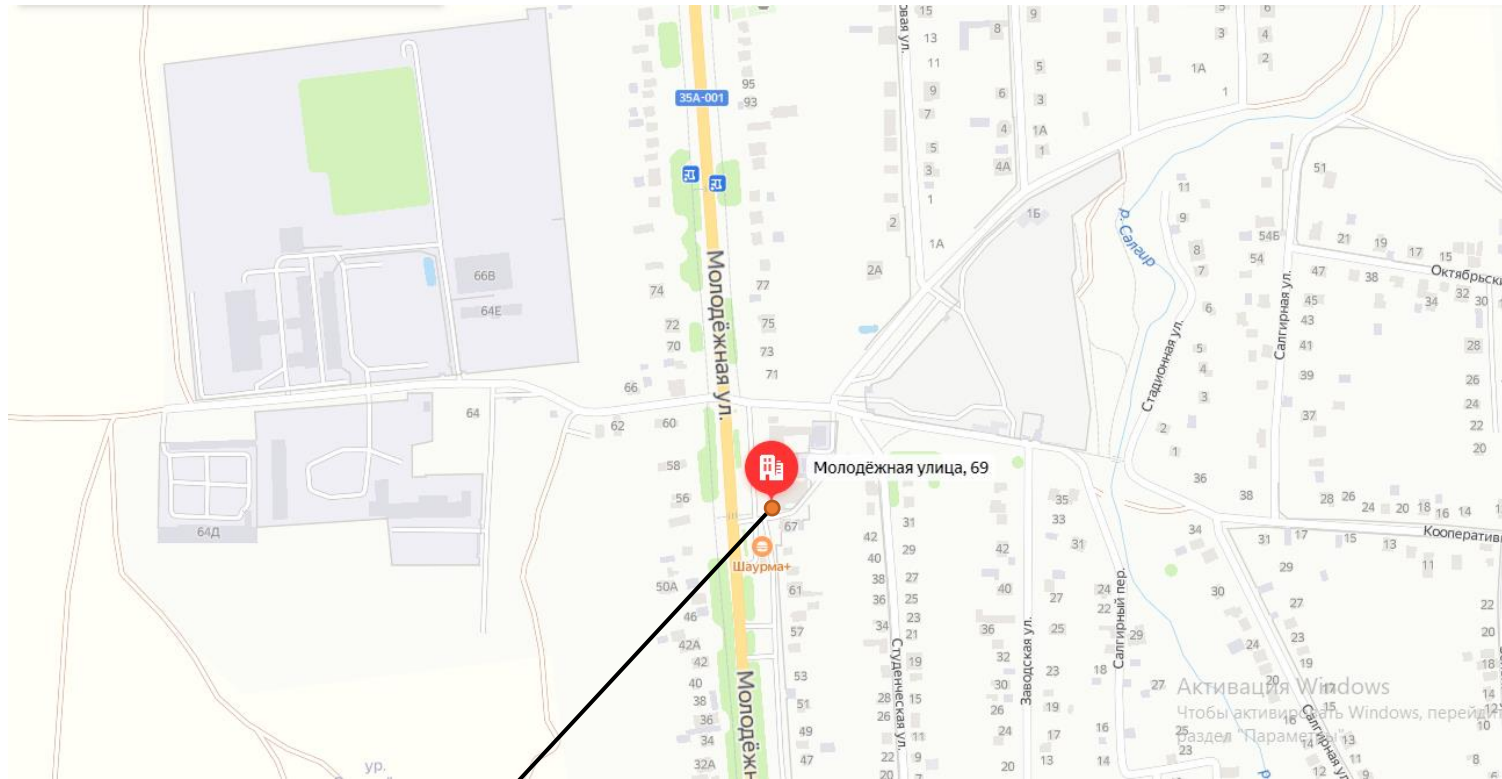
Приложение № 2 к постановлению администрации Укромновского
сельского поселения

УТВЕРЖДАЮ

Председатель Укромновского сельского совета – глава администрации
Укромновского сельского поселения

В.А. Бехтольд

Схема расположения мест (площадок) накопления ТКО
на 2 контейнера объемом 1,1 куб. м. по адресу:
Симферопольский р-н, с. Укромное, ул. Молодежная, 69а
45.051169; 33.992265
(собственник – ООО «Вектор», реестровый № п/п 5)



- Расстояние до ближайших нормируемых объектов:
- жилой дом – 36 м
 - ДОО – 1,7 км
 - общеобразовательные организации – 1,6 км
 - территория детских и спортивных площадок – 1,3 км
 - территория мед. организаций – 1,7 км

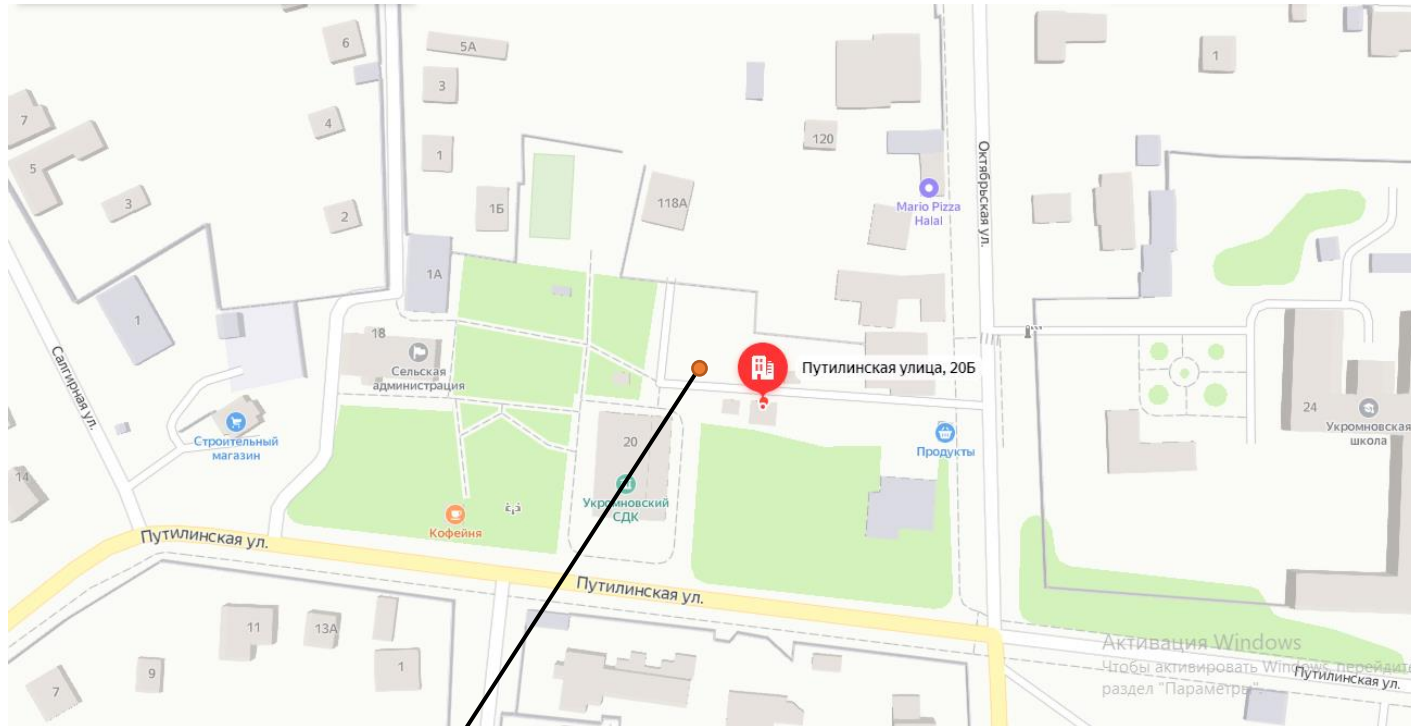
Приложение № 2 к постановлению администрации Укромновского
сельского поселения

УТВЕРЖДАЮ

Председатель Укромновского сельского совета – глава администрации
Укромновского сельского поселения

В.А. Бехтольд

Схема расположения мест (площадок) накопления ТКО
на 1 контейнера объемом 0,24 куб. м. по адресу:
Симферопольский р-н, с. Укромное, ул. Путилинская, 20б
45.047991; 34.002177
(собственник – ИП Кондратенко А.А., реестровый № п/п 7)



Расстояние до ближайших нормируемых объектов:

- жилой дом – 65 м
- ДОО – 610 м
- общеобразовательные организации – 95 м
- территория детских и спортивных площадок – 280 м
- территория мед. организаций – 330 м

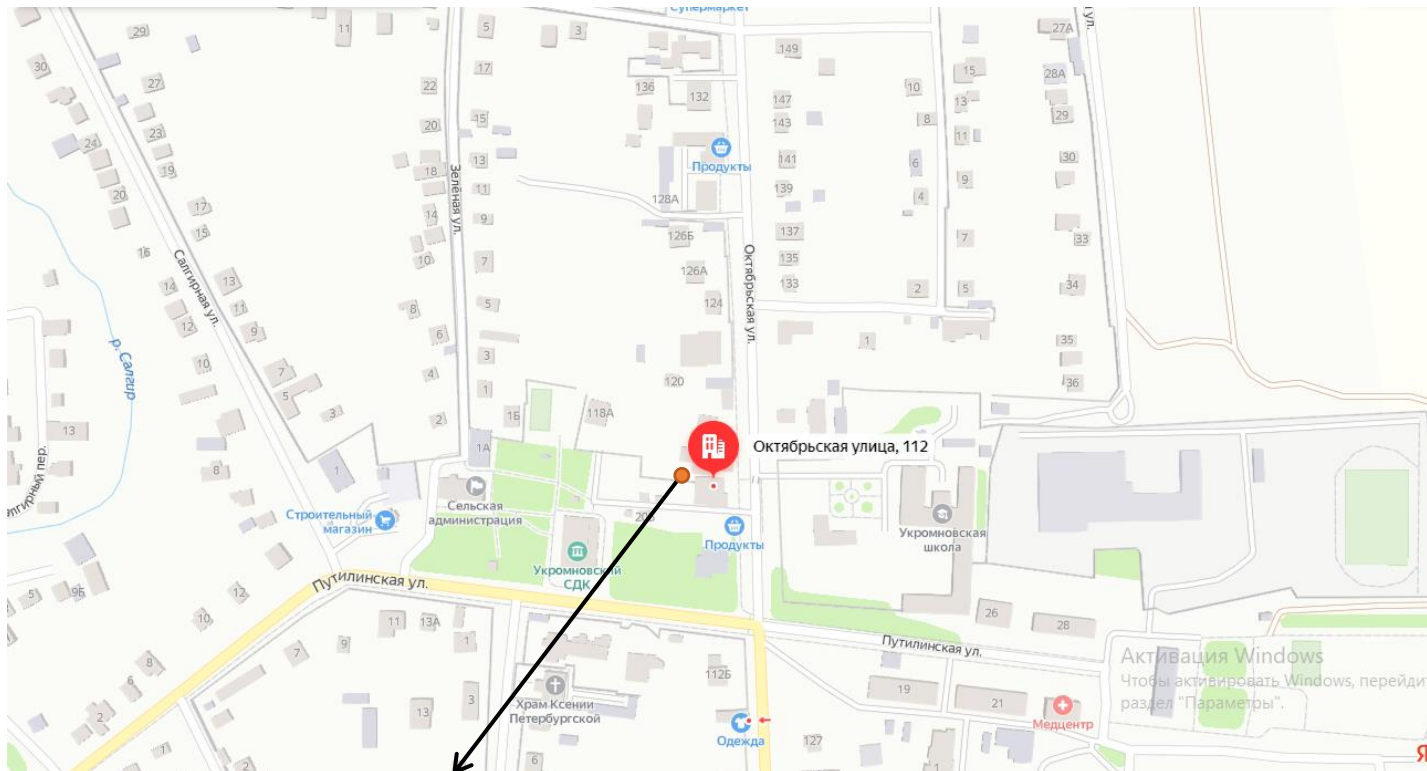
Приложение № 2 к постановлению администрации Укромновского
сельского поселения

УТВЕРЖДАЮ

Председатель Укромновского сельского совета – глава администрации
Укромновского сельского поселения

В.А. Бехтольд

Схема расположения мест (площадок) накопления ТКО
на 2 контейнера объемом 0,96 куб. м. по адресу:
Симферопольский р-н, с. Укромное, ул. Октябрьская, 112
45.048144; 34.002725
(собственник – ИП Репина Э.В., реестровый № п/п 8)



- Расстояние до ближайших нормируемых объектов:
- жилой дом – 80 м
 - ДОО – 570 м
 - общеобразовательные организации – 55 м
 - территория детских и спортивных площадок – 250 м
 - территория мед. организаций – 390 м

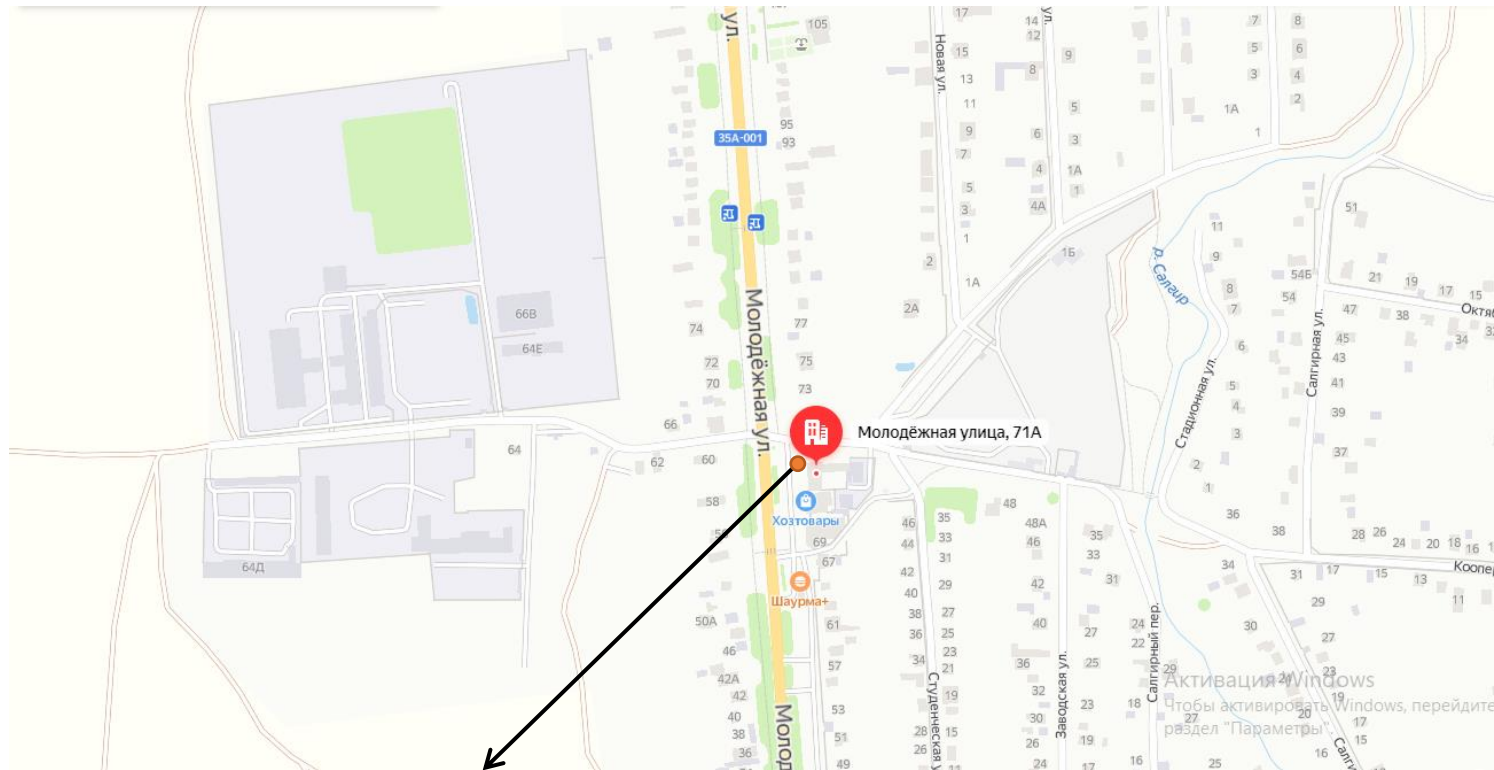
Приложение № 2 к постановлению администрации Укромновского сельского поселения

УТВЕРЖДАЮ

Председатель Укромновского сельского совета – глава администрации
Укромновского сельского поселения

В.А. Бехтольд

Схема расположения мест (площадок) накопления ТКО
на 1 контейнер объемом 0,96 куб. м. по адресу:
Симферопольский р-н, с. Укромное, ул. Молодежная, 71а
45.051755; 33.992349
(собственник – ИП Репина Э.В., реестровый № п/п 9)



Расстояние до ближайших нормируемых объектов:
- жилой дом – 50 м
- ДОО – 1,7 км
- общеобразовательные организации – 1,7 км
- территория детских и спортивных площадок – 1,4 км
- территория мед. организаций – 1,9 км

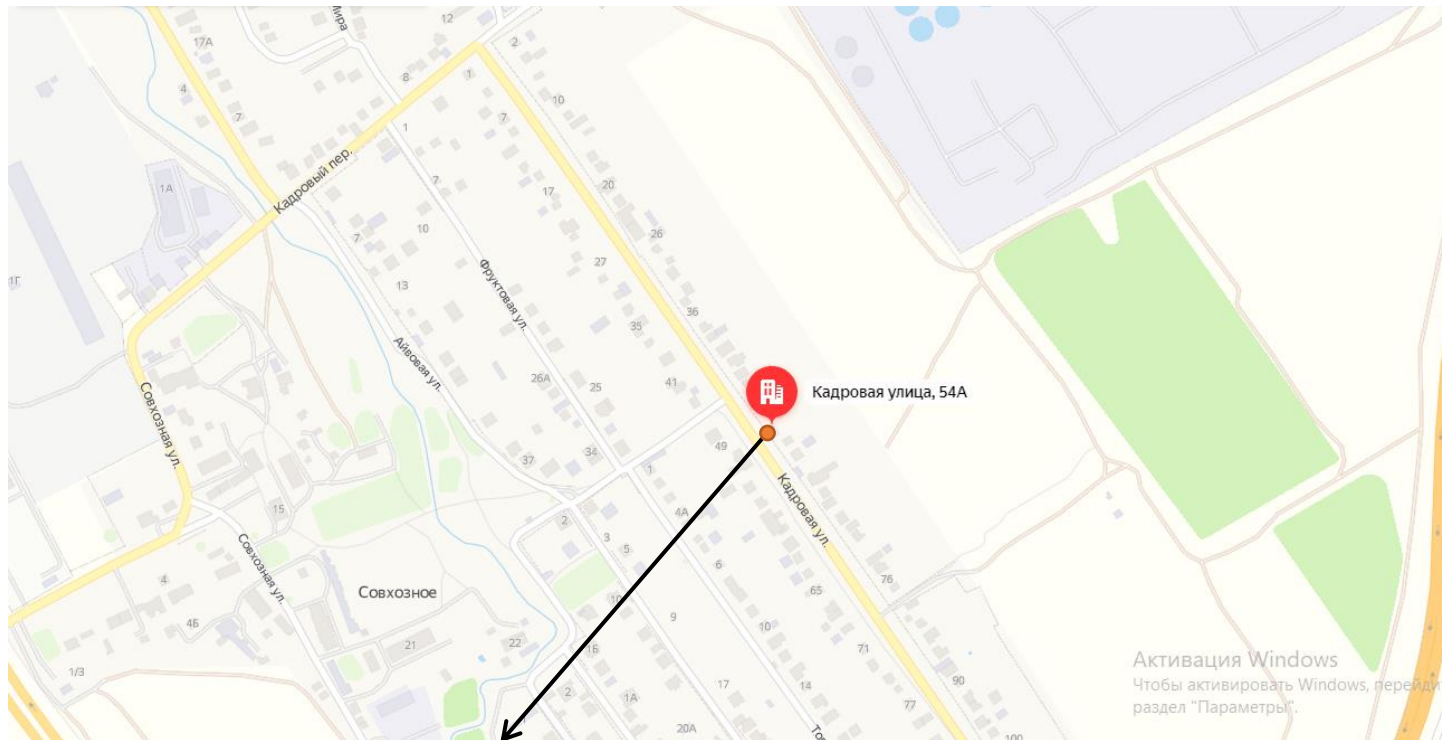
Приложение № 2 к постановлению администрации Укромновского сельского поселения

УТВЕРЖДАЮ

Председатель Укромновского сельского совета – глава администрации
Укромновского сельского поселения

В.А. Бехтольд

Схема расположения мест (площадок) накопления ТКО
на 1 контейнер объемом 0,96 куб. м. по адресу:
Симферопольский р-н, с. Совхозное, ул. Кадровая, 54а
45.032177; 34.015804
(собственник – ИП Репина Э.В., реестровый № п/п 10)



Расстояние до ближайших нормируемых объектов:
- жилой дом – 20 м
- ДОО – 2,8 км
- общеобразовательные организации – 2,4 км
- территория детских и спортивных площадок – 300 м
- территория мед. организаций – 1,3 км

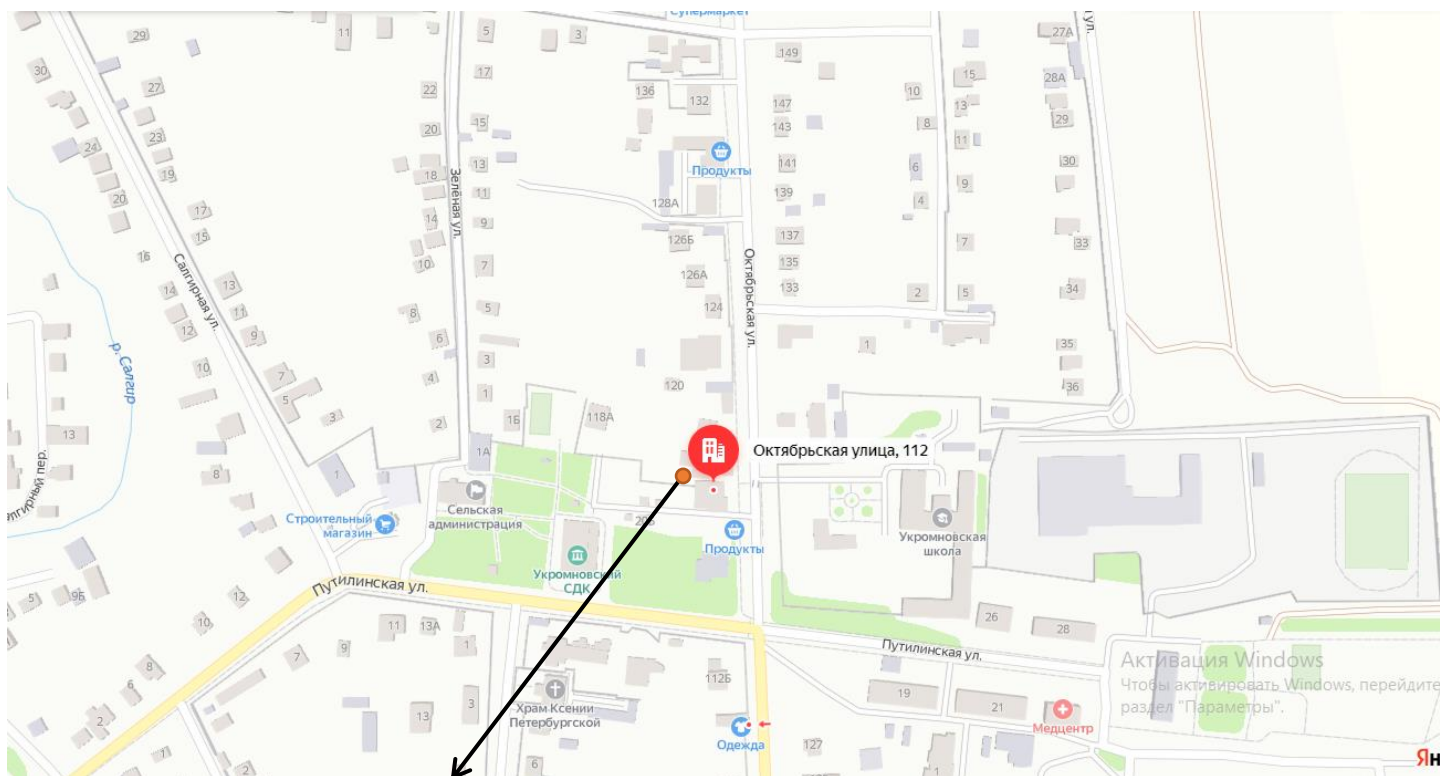
Приложение № 2 к постановлению администрации Укромновского
сельского поселения

УТВЕРЖДАЮ

Председатель Укромновского сельского совета – глава администрации
Укромновского сельского поселения

В.А. Бехтольд

Схема расположения мест (площадок) накопления ТКО
на 1 контейнер объемом 0,96 куб. м. по адресу:
Симферопольский р-н, с. Укромное, ул. Октябрьская, 112
45.048144; 34.002725
(собственник – ООО «Алекс», реестровый № п/п 11)



Расстояние до ближайших нормируемых объектов:

- жилой дом – 80 м
- ДОО – 570 м
- общеобразовательные организации – 55 м
- территория детских и спортивных площадок – 250 м
- территория мед. организаций – 390 м

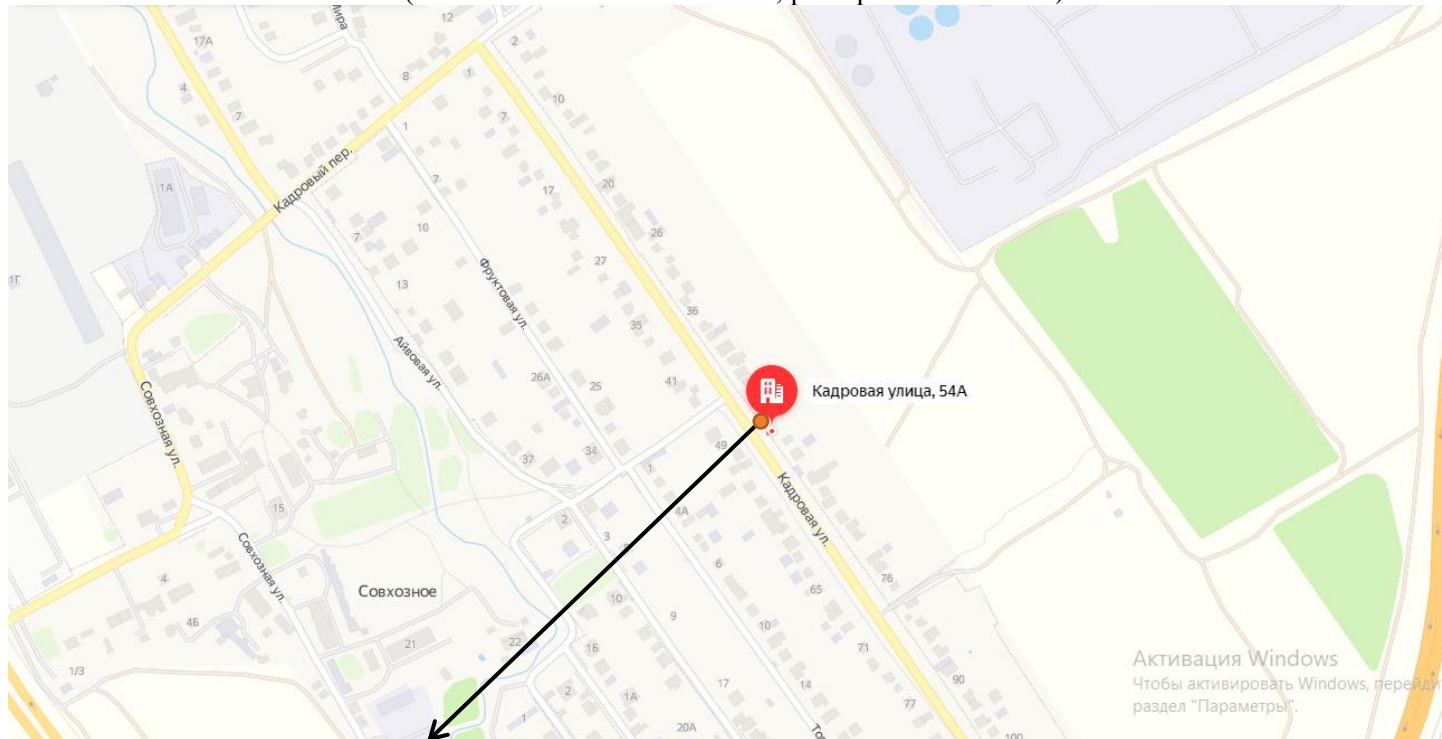
Приложение № 2 к постановлению администрации Укромновского сельского поселения

УТВЕРЖДАЮ

Председатель Укромновского сельского совета – глава администрации
Укромновского сельского поселения

В.А. Бехтольд

Схема расположения мест (площадок) накопления ТКО
на 1 контейнер объемом 0,96 куб. м. по адресу:
Симферопольский р-н, с. Совхозное, ул. Кадровая, 54а
45.032177; 34.015804
(собственник – ООО «Алекс», реестровый № п/п 12)



Расстояние до ближайших нормируемых объектов:

- жилой дом – 20 м
- ДОО – 2,8 км
- общеобразовательные организации – 2,4 км
- территория детских и спортивных площадок – 300 м
- территория мед. организаций – 1,3 км

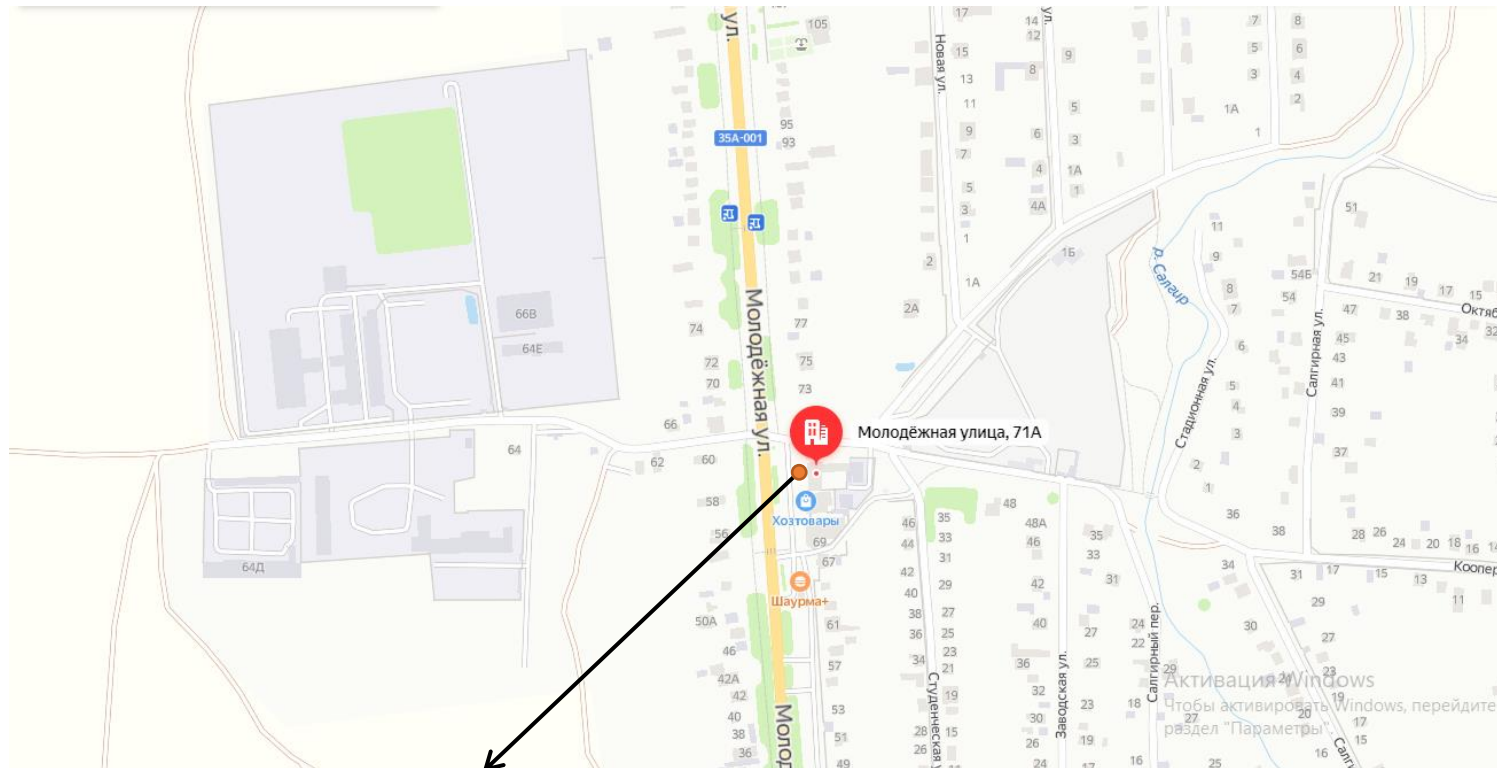
Приложение № 2 к постановлению администрации Укромновского
сельского поселения

УТВЕРЖДАЮ

Председатель Укромновского сельского совета – глава администрации
Укромновского сельского поселения

В.А. Бехтольд

Схема расположения мест (площадок) накопления ТКО
на 1 контейнер объемом 0,96 куб. м. по адресу:
Симферопольский р-н, с. Укромное, ул. Молодежная, 71а
45.051755; 33.992349
(собственник – ООО «Алекс», реестровый № п/п 13)



Расстояние до ближайших нормируемых объектов:

- жилой дом – 50 м
- ДОО – 1,7 км
- общеобразовательные организации – 1,7 км
- территория детских и спортивных площадок – 1,4 км
- территория мед. организаций – 1,9 км

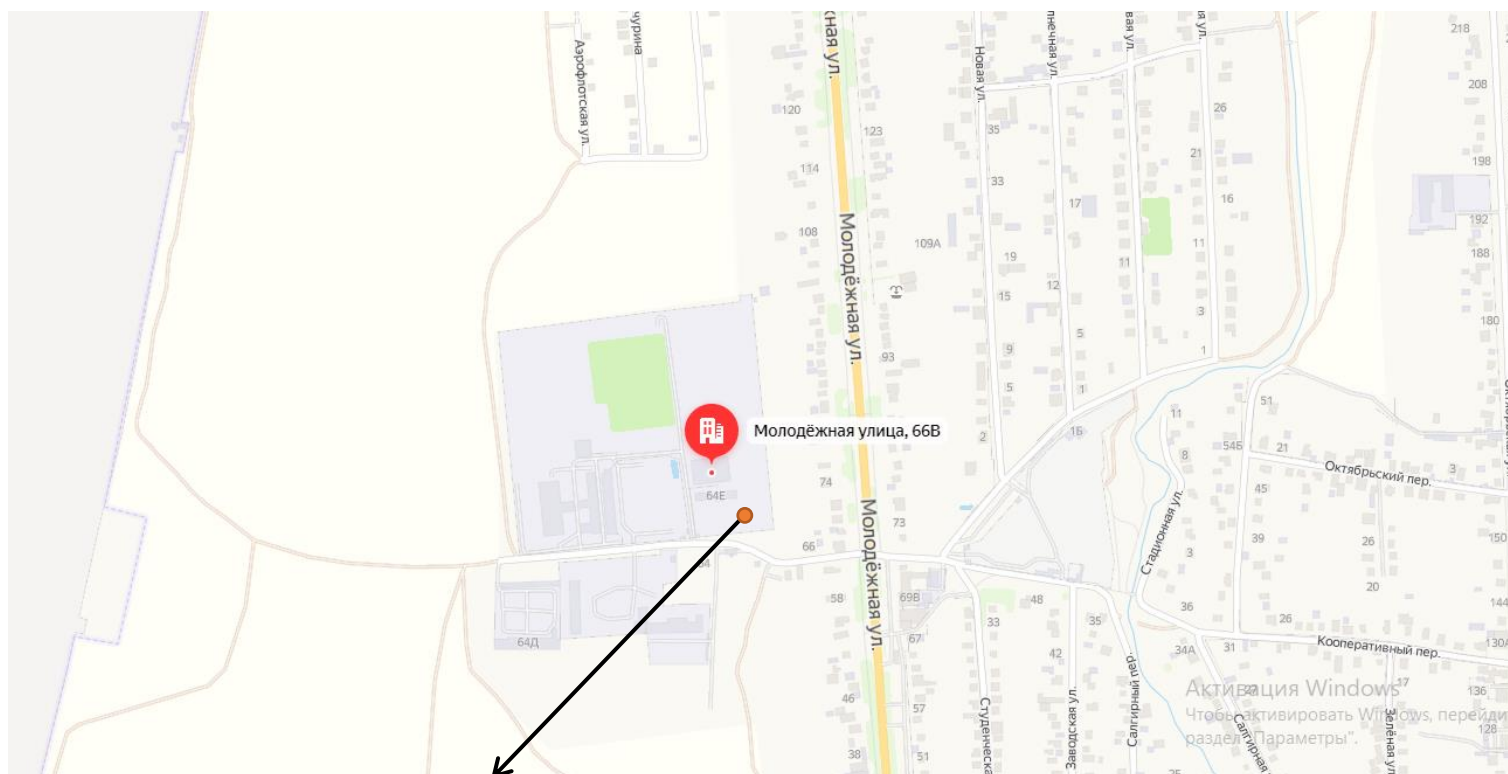
Приложение № 2 к постановлению администрации Укромновского сельского поселения

УТВЕРЖДАЮ

Председатель Укромновского сельского совета – глава администрации
Укромновского сельского поселения

В.А. Бехтольд

Схема расположения мест (площадок) накопления ТКО
на 2 контейнера объемом 1,1 куб. м. по адресу:
Симферопольский р-н, с. Укромное, ул. Молодежная, 66В
45.053060; 33.988980
(собственник – ИП Грачёв А.А., реестровый № п/п 14)



Расстояние до ближайших нормируемых объектов:

- жилой дом – 240 м
- ДОО – 2,3 км
- общеобразовательные организации – 2,3 км
- территория детских и спортивных площадок – 1,6 км
- территория мед. организаций – 2,4 км

Приложение № 2 к постановлению администрации Укромновского
сельского поселения

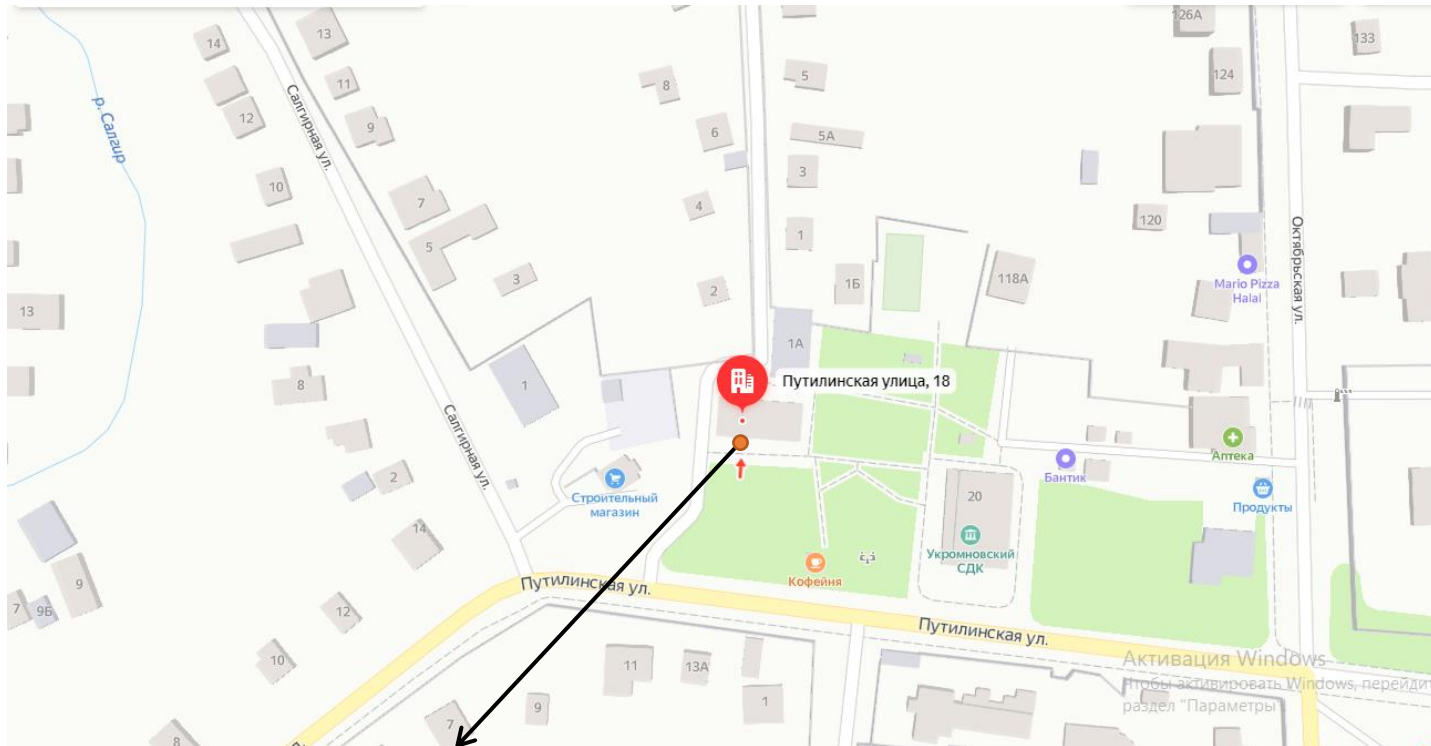
УТВЕРЖДАЮ

Председатель Укромновского сельского совета – глава администрации
Укромновского сельского поселения

_____ В.А. Бехтольд

Схема расположения мест (площадок) накопления ТКО
на 2 контейнера объемом 1,1 куб. м. по адресу:
Симферопольский р-н, с. Укромное, ул. Путилинская, 18
45.047591; 34.001063

(собственник – Администрация Укромновского сельского поселения, реестровый № п/п 16)



Расстояние до ближайших нормируемых объектов:

- жилой дом – 55 м
- ДОО – 440 м
- общеобразовательные организации – 370 м
- территория детских и спортивных площадок – 60 м
- территория мед. организаций – 570 м

Приложение № 2 к постановлению администрации Укромновского сельского поселения

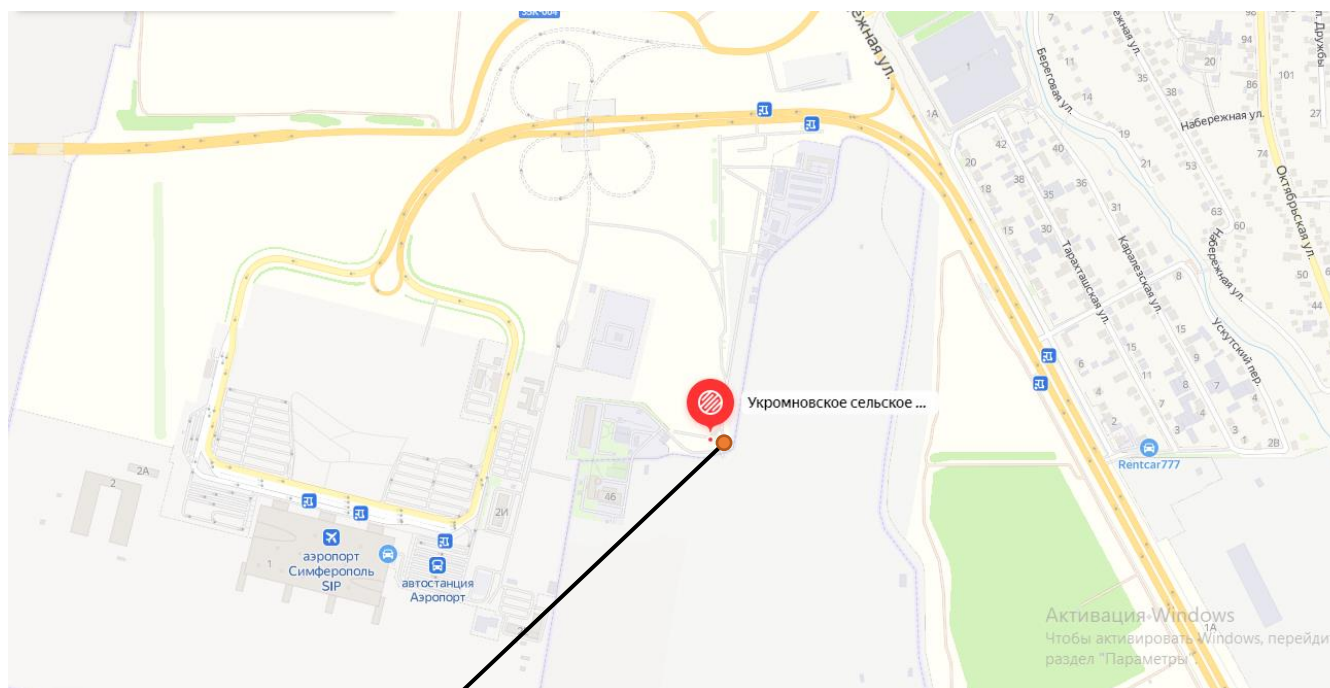
УТВЕРЖДАЮ

Председатель Укромновского сельского совета – глава администрации
Укромновского сельского поселения

В.А. Бехтольд

Схема расположения мест (площадок) накопления ТКО
на 4 контейнера объемом 1,1 куб. м. по адресу:
Симферопольский р-н, с. Укромное, километр 11 (Евпаторийское шоссе тер.)
45.037908; 33.990040

(собственник – Филиал «Крымаэронавигация» ФГУП «Госкорпорация по ОрВД», реестровый № п/п 17)



Расстояние до ближайших нормируемых объектов:

- жилой дом – 1,5 км
- ДОО – 2,0 км
- общеобразовательные организации – 2,2 км
- территория детских и спортивных площадок – 1,4 км
- территория мед. организаций – 2,0 км

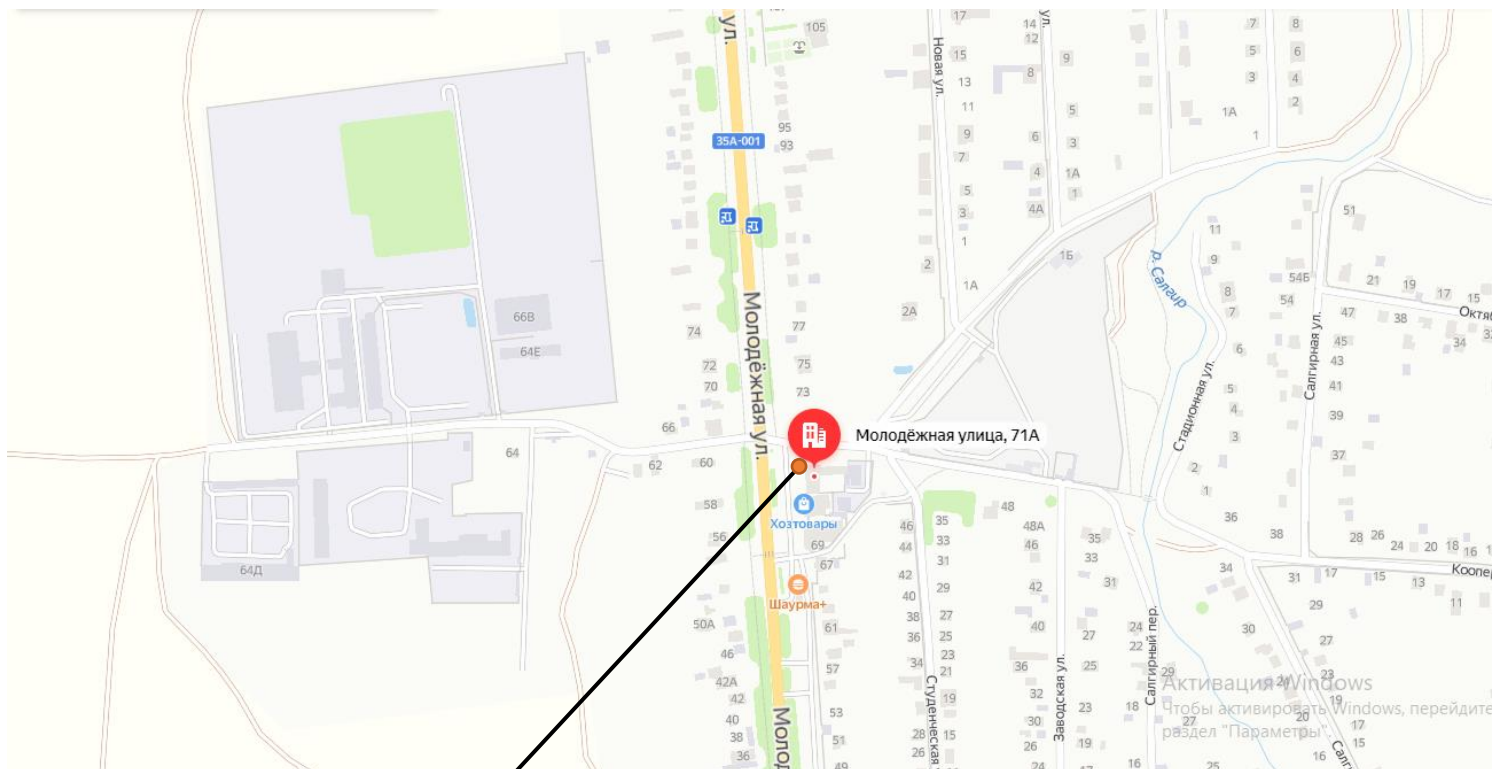
Приложение № 2 к постановлению администрации Укромновского сельского поселения

УТВЕРЖДАЮ

Председатель Укромновского сельского совета – глава администрации
Укромновского сельского поселения

В.А. Бехтольд

Схема расположения мест (площадок) накопления ТКО
на 1 контейнер объемом 0,24 куб. м. по адресу:
Симферопольский р-н, с. Укромное, ул. Молодежная, 71а
45.051755; 33.992349
(собственник – ИП Зиотдинов Ю.Н., реестровый № п/п 18)



Расстояние до ближайших нормируемых объектов:

- жилой дом – 50 м
- ДОО – 1,7 км
- общеобразовательные организации – 1,7 км
- территория детских и спортивных площадок – 1,4 км
- территория мед. организаций – 1,9 км

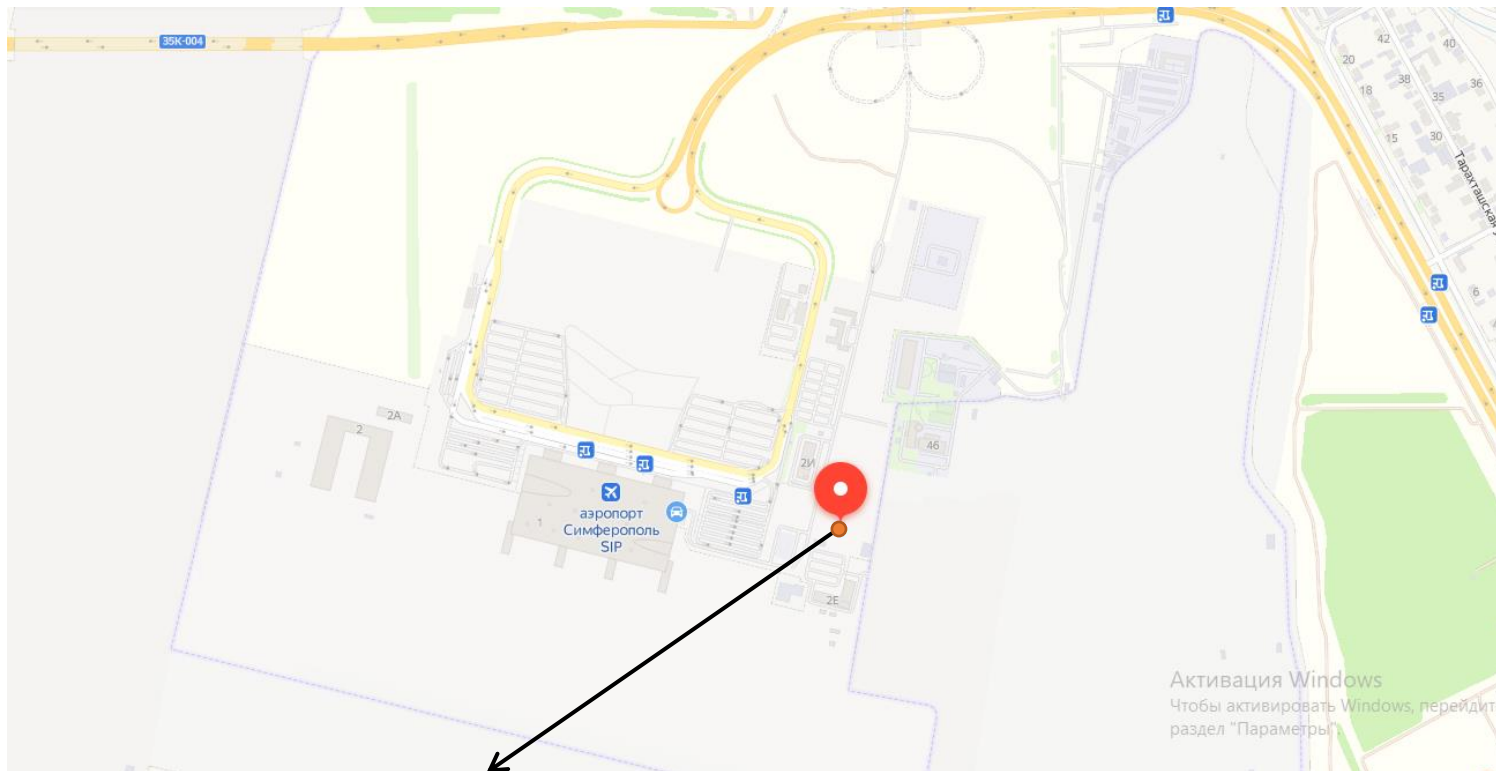
Приложение № 2 к постановлению администрации Укромновского
сельского поселения

УТВЕРЖДАЮ

Председатель Укромновского сельского совета – глава администрации
Укромновского сельского поселения

В.А. Бехтольд

Схема расположения мест (площадок) накопления ТКО
на 2 контейнера объемом 1,1 куб. м. по адресу:
Симферопольский р-н, Укромновское сельское поселение, площадь Воссоединения, 1
45.037056; 33.986048
(собственник – ООО «Международный аэропорт Симферополь», реестровый № п/п 21)



Расстояние до ближайших нормируемых объектов:

- жилой дом – 1,5 км
- ДОО – 2,0 км
- общеобразовательные организации – 2,2 км
- территория детских и спортивных площадок – 1,4 км
- территория мед. организаций – 2,0 км

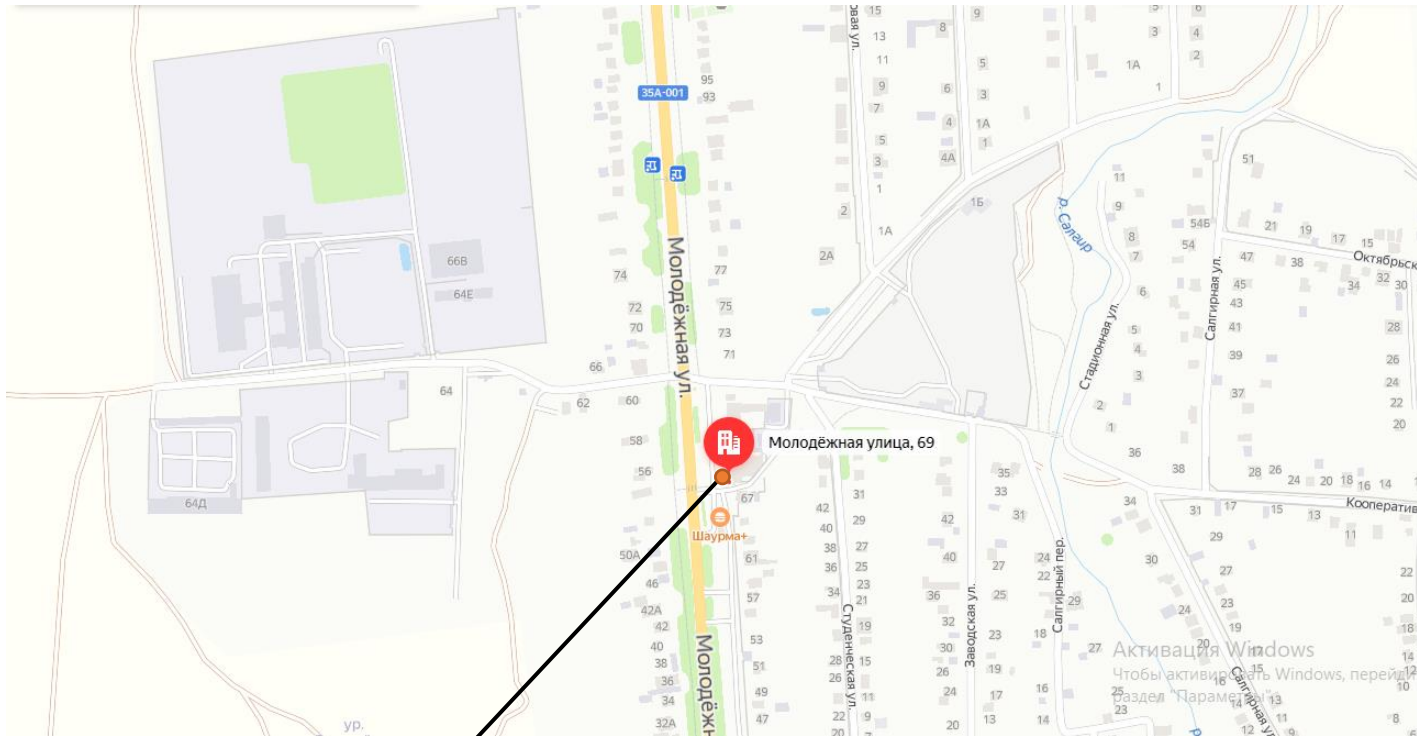
Приложение № 2 к постановлению администрации Укромновского
сельского поселения

УТВЕРЖДАЮ

Председатель Укромновского сельского совета – глава администрации
Укромновского сельского поселения

В.А. Бехтольд

Схема расположения мест (площадок) накопления ТКО
на 1 контейнер объемом 1,1 куб. м. по адресу:
Симферопольский р-н, с. Укромное, ул. Молодежная, 69в
45.051603; 33.992187
(собственник – ИП Савин В.Н., реестровый № п/п 22)



Расстояние до ближайших нормируемых объектов:

- жилой дом – 36 м
- ДОО – 1,7 км
- общеобразовательные организации – 1,6 км
- территория детских и спортивных площадок – 1,3 км
- территория мед. организаций – 1,7 км

