

АДМИНИСТРАЦИЯ
УКРОМНОВСКОГО СЕЛЬСКОГО ПОСЕЛЕНИЯ
СИМФЕРОПОЛЬСКОГО РАЙОНА
РЕСПУБЛИКИ КРЫМ

ПОСТАНОВЛЕНИЕ № 83

13.05.2024

с. Укромное

Об утверждении реестра мест (площадок) накопления твердых коммунальных отходов на территории муниципального образования Укромновское сельское поселение Симферопольского района Республики Крым

В соответствии с Федеральным законом от 06.10.2003 № 131 –ФЗ «Об общих принципах организации местного самоуправления в Российской Федерации», Федеральным законом от 24.06.1998 № 89-ФЗ «Об отходах производства и потребления», постановления Совета министров Республики Крым от 30.11.2014 года № 723 «Об утверждении Порядка накопления твердых коммунальных отходов (в том числе их раздельного накопления) на территории Республик Крым и признании утратившими силу некоторых постановлений Совета министров Республик Крым», во исполнение Поручения Главы Республики Крым от 11.04.2024 года № 1/01-32/1725/1,, руководствуясь Уставом муниципального образования Укромновское сельское поселение Симферопольского района Республики Крым, Администрация Укромновского сельского поселения

ПОСТАНОВЛЯЕТ:

1. Утвердить реестр мест (площадок) накопления твердых коммунальных отходов на территории муниципального образования Укромновское сельское поселение Симферопольского района Республики Крым согласно приложению 1.

2. Утвердить схему расположения мест (площадок) накопления твердых коммунальных отходов на территории муниципального образования Укромновское сельское поселение Симферопольского района Республики Крым согласно приложению 2.

3. Признать утратившим силу:

3.1. Постановление администрации Укромновского сельского поселения Симферопольского района Республики Крым от 21.01.2022 № 14 «Об утверждении реестра мест (площадок) накопления твердых коммунальных отходов на территории муниципального образования Укромновское сельское поселение Симферопольского района Республики Крым»;

3.2. Постановление администрации Укромновского сельского поселения Симферопольского района Республики Крым от 29.04.2022 № 89 «О внесении изменений в постановление администрации Укромновского сельского поселения Симферопольского района Республики Крым от 21.01.2022 № 14 «Об утверждении реестра мест (площадок) накопления твердых коммунальных отходов на территории муниципального образования Укромновское сельское поселение Симферопольского района Республики Крым»»;

3.3. Постановление администрации Укромновского сельского поселения Симферопольского района Республики Крым от 26.09.2022 № 191 «О внесении изменений в постановление администрации Укромновского сельского поселения Симферопольского

района Республики Крым от 21.01.2022 № 14 «Об утверждении реестра мест (площадок) накопления твердых коммунальных отходов на территории муниципального образования Укромновское сельское поселение Симферопольского района Республики Крым»»;

3.4. Постановление администрации Укромновского сельского поселения Симферопольского района Республики Крым от 01.03.2023 № 43 ««О внесении изменений в постановление администрации Укромновского сельского поселения Симферопольского района Республики Крым от 21.01.2022 № 14 «Об утверждении реестра мест (площадок) накопления твердых коммунальных отходов на территории муниципального образования Укромновское сельское поселение Симферопольского района Республики Крым»»

4. Обнародовать настоящее постановление путем размещения на информационном стенде, расположенном в здании администрации Укромновского сельского поселения по адресу: с. Укромное, ул. Путилинская. 18 и на официальной странице на портале правительства Республики Крым ukromnovskoe.rk.gov.ru.

5. Постановление вступает в силу с момента принятия.

Председатель Укромновского сельского
совета глава администрации Укромновского
сельского поселения

В.А. Бехтольд

Приложение 1
к постановлению администрации
Укромновского сельского поселения
от 13.05.2024 № 83

Реестр мест (площадок) накопления твердых коммунальных отходов

Адрес	Географические координаты	Собственник земельного участка, на котором размещена контейнерная площадка	Обслуживающая организация	Используемое покрытие	Площадь, кв. м	Количество размещенных контейнеров			
						Для смешанного накопления		Для раздельного накопления	
						ед.	куб. м	ед.	куб. м
1	2	3	4	5	6	7	8	9	10
Симферопольский район, с. Укромное, ул. Степная, д. 37	45.046399 34.005465	Муниципальное образование Укромновское сельское поселение Симферопольского района	ГУП РК «Крымэко-ресурсы»	бетон	11,0	4	1,1	-	-

Собственник				Численность населения, проживающего по адресам, закрепленным за контейнерной площадкой	Количество хозяйствующих субъектов, размещающих отходы на контейнерной площадке	Фактические адреса физических и юридических лиц, размещающих отходы на контейнерной площадке, за которыми закреплены контейнерные площадки
Полное наименование для юридических лиц/ ФИО для индивидуальных предпринимателей	Вид деятельности юридических лиц	ОГРН записи в ЕГРЮЛ для юридических лиц/ ОГРН записи в ЕГРИП для индивидуальных предпринимателей	Фактический адрес для юридических лиц/ адрес регистрации по месту жительства для индивидуальных предпринимателей			
11	12	13	14	15	16	17
Администрация Укромновского сельского поселения Симферопольского района	Орган местного самоуправления	1149102117218	Республика Крым, Симферопольский район, с. Укромное, ул. Путилинская, 18	184	-	с. Укромное, ул. Степная, д. 37 (кв. 1-8) ул. Дружбы, д. 1 (кв. 1-16) ул. Путилинская, д. 19 (кв. 1-17) ул. Путилинская, д. 21 (кв. 1-19) ул. Путилинская, д. 26 (кв. 1-8) ул. Путилинская, д. 28 (кв. 1-8)

Приложение 1 продолжение

Адрес	Географические координаты	Собственник земельного участка, на котором размещена контейнерная площадка	Обслуживающая организация	Используемое покрытие	Площадь, кв. м	Количество размещенных контейнеров			
						Для смешанного накопления		Для раздельного накопления	
						ед.	куб. м	ед.	куб. м
1	2	3	4	5	6	7	8	9	10
Симферопольский район, с. Совхозное, ул. Совхозная, д. 10	45.031878 34.008186	Муниципальное образование Укромновское сельское поселение Симферопольского района	ГУП РК «Крымэко-ресурсь»	бетон	10,0	3	1,1	-	-

Собственник				Численность населения, проживающего по адресам, закрепленным за контейнерной площадкой	Количество хозяйствующих субъектов, размещающих отходы на контейнерной площадке	Фактические адреса физических и юридических лиц, размещающих отходы на контейнерной площадке, за которыми закреплены контейнерные площадки
Полное наименование для юридических лиц/ ФИО для индивидуальных предпринимателей	Вид деятельности юридических лиц	ОГРН записи в ЕГРЮЛ для юридических лиц/ ОГРН записи в ЕГРИП для индивидуальных предпринимателей	Фактический адрес для юридических лиц/ адрес регистрации по месту жительства для индивидуальных предпринимателей			
11	12	13	14	15	16	17
Администрация Укромновского сельского поселения Симферопольского района	Орган местного самоуправления	1149102117218	Республика Крым, Симферопольский район, с. Укромное, ул. Путилинская, 18	103	-	с. Совхозное, ул. Совхозная, д. 10 (кв. 1-16) ул. Совхозная, д. 15 (кв. 1- 11) ул. Совхозная, д. 16 (кв. 1- 9)

Приложение 1 продолжение

Адрес	Географические координаты	Собственник земельного участка, на котором размещена контейнерная площадка	Обслуживающая организация	Используемое покрытие	Площадь, кв. м	Количество размещенных контейнеров			
						Для смешанного накопления		Для раздельного накопления	
						ед.	куб. м	ед.	куб. м
1	2	3	4	5	6	7	8	9	10
Симферопольский район, с. Совхозное, пер. Кадровый, д. 14В	45.036488 34.012391	ООО «Престиж-сервис»	ГУП РК «Крымэко-ресурсы»	асфальт	6,0	2	1,1	-	-

Собственник				Численность населения, проживающего по адресам, закрепленным за контейнерной площадкой	Количество хозяйствующих субъектов, размещающих отходы на контейнерной площадке	Фактические адреса физических и юридических лиц, размещающих отходы на контейнерной площадке, за которыми закреплены контейнерные площадки
Полное наименование для юридических лиц/ ФИО для индивидуальных предпринимателей	Вид деятельности юридических лиц	ОГРН записи в ЕГРЮЛ для юридических лиц/ ОГРН записи в ЕГРИП для индивидуальных предпринимателей	Фактический адрес для юридических лиц/ адрес регистрации по месту жительства для индивидуальных предпринимателей			
11	12	13	14	15	16	17
Общество с ограниченной ответственностью «Сочи Кар Рентал»	<u>Техническое обслуживание и ремонт автотранспортных средств</u>	1152366009355	Республика Крым, Симферопольский район, с. Совхозное, пер. Кадровый, д. 14В	-	1	Симферопольский район, с. Совхозное, пер. Кадровый, д. 14В

Приложение 1 продолжение

Адрес	Географические координаты	Собственник земельного участка, на котором размещена контейнерная площадка	Обслуживающая организация	Используемое покрытие	Площадь, кв. м	Количество размещенных контейнеров			
						Для смешанного накопления		Для раздельного накопления	
						ед.	куб. м	ед.	куб. м
1	2	3	4	5	6	7	8	9	10
Симферопольский район, с. Укромное, ул. Молодежная, д. 69А	45.051169 33.992265	ООО «Вектор»	ГУП РК «Крымэко-ресурсы»	асфальт	6,0	2	1,1	-	-

Собственник				Численность населения, проживающего по адресам, закрепленным за контейнерной площадкой	Количество хозяйствующих субъектов, размещающих отходы на контейнерной площадке	Фактические адреса физических и юридических лиц, размещающих отходы на контейнерной площадке, за которыми закреплены контейнерные площадки
Полное наименование для юридических лиц/ ФИО для индивидуальных предпринимателей	Вид деятельности юридических лиц	ОГРН записи в ЕГРЮЛ для юридических лиц/ ОГРН записи в ЕГРИП для индивидуальных предпринимателей	Фактический адрес для юридических лиц/ адрес регистрации по месту жительства для индивидуальных предпринимателей			
11	12	13	14	15	16	17
Общество с ограниченной ответственностью «Вектор»	Розничная торговля	1149102124291	Республика Крым, Симферопольский район, с. Укромное, ул. Молодежная, д. 69А	-	1	Симферопольский район, с. Укромное, ул. Молодежная, д. 69А

Приложение 1 продолжение

Адрес	Географические координаты	Собственник земельного участка, на котором размещена контейнерная площадка	Обслуживающая организация	Используемое покрытие	Площадь, кв. м	Количество размещенных контейнеров			
						Для смешанного накопления		Для раздельного накопления	
						ед.	куб. м	ед.	куб. м
1	2	3	4	5	6	7	8	9	10
Симферопольский район, с. Укромное, ул. Путилинская, д. 20б	45.047991 34.002177	Муниципальное образование Укромновское сельское поселение Симферопольского района	ГУП РК «Крымэко-ресурсы»	бетон	2,0	1	0,24	-	-

Собственник				Численность населения, проживающего по адресам, закрепленным за контейнерной площадкой	Количество хозяйствующих субъектов, размещающих отходы на контейнерной площадке	Фактические адреса физических и юридических лиц, размещающих отходы на контейнерной площадке, за которыми закреплены контейнерные площадки
Полное наименование для юридических лиц/ ФИО для индивидуальных предпринимателей	Вид деятельности юридических лиц	ОГРН записи в ЕГРЮЛ для юридических лиц/ ОГРН записи в ЕГРИП для индивидуальных предпринимателей	Фактический адрес для юридических лиц/ адрес регистрации по месту жительства для индивидуальных предпринимателей			
11	12	13	14	15	16	17
Индивидуальный предприниматель Кондратенко Алексей Анатольевич	Розничная торговля, НТО	318910200038485	Республика Крым, Симферопольский район, с. Укромное, ул. Дегтяря, д. 4	-	1	Симферопольский район, с. Укромное, ул. Путилинская, д. 20б

Приложение 1 продолжение

Адрес	Географические координаты	Собственник земельного участка, на котором размещена контейнерная площадка	Обслуживающая организация	Используемое покрытие	Площадь, кв. м	Количество размещенных контейнеров			
						Для смешанного накопления		Для раздельного накопления	
						ед.	куб. м	ед.	куб. м
1	2	3	4	5	6	7	8	9	10
Симферопольский район, с. Укромное, ул. Октябрьская, д. 112	45.048144 34.002725	Репин Олег Павлович	ГУП РК «Крымэко-ресурсы»	асфальт	4,0	2	0,96	-	-

Собственник				Численность населения, проживающего по адресам, закрепленным за контейнерной площадкой	Количество хозяйствующих субъектов, размещающих отходы на контейнерной площадке	Фактические адреса физических и юридических лиц, размещающих отходы на контейнерной площадке, за которыми закреплены контейнерные площадки
Полное наименование для юридических лиц/ ФИО для индивидуальных предпринимателей	Вид деятельности юридических лиц	ОГРН записи в ЕГРЮЛ для юридических лиц/ ОГРН записи в ЕГРИП для индивидуальных предпринимателей	Фактический адрес для юридических лиц/ адрес регистрации по месту жительства для индивидуальных предпринимателей			
11	12	13	14	15	16	17
Индивидуальный предприниматель Репина Элеонора Валентиновна	Розничная торговля, магазин	314910234516930	Республика Крым, Симферопольский район, с. Укромное, ул. Студенческая, д. 17	-	1	Симферопольский район, с. Укромное, ул. Октябрьская, д. 112

Приложение 1 продолжение

Адрес	Географические координаты	Собственник земельного участка, на котором размещена контейнерная площадка	Обслуживающая организация	Используемое покрытие	Площадь, кв. м	Количество размещенных контейнеров			
						Для смешанного накопления		Для раздельного накопления	
						ед.	куб. м	ед.	куб. м
1	2	3	4	5	6	7	8	9	10
Симферопольский район, с. Совхозное, ул. Кадровая, д. 54а	45.032177 34.015804	Репин Олег Павлович	ГУП РК «Крымэко-ресурсы»	асфальт	2,0	1	0,96	-	-

Собственник				Численность населения, проживающего по адресам, закрепленным за контейнерной площадкой	Количество хозяйствующих субъектов, размещающих отходы на контейнерной площадке	Фактические адреса физических и юридических лиц, размещающих отходы на контейнерной площадке, за которыми закреплены контейнерные площадки
Полное наименование для юридических лиц/ ФИО для индивидуальных предпринимателей	Вид деятельности юридических лиц	ОГРН записи в ЕГРЮЛ для юридических лиц/ ОГРН записи в ЕГРИП для индивидуальных предпринимателей	Фактический адрес для юридических лиц/ адрес регистрации по месту жительства для индивидуальных предпринимателей			
11	12	13	14	15	16	17
Индивидуальный предприниматель Репина Элеонора Валентиновна	Розничная торговля, магазин	314910234516930	Республика Крым, Симферопольский район, с. Укромное, ул. Студенческая, д. 17	-	1	Симферопольский район, с. Совхозное, ул. Кадровая, д. 54а

Приложение 1 продолжение

Адрес	Географические координаты	Собственник земельного участка, на котором размещена контейнерная площадка	Обслуживающая организация	Используемое покрытие	Площадь, кв. м	Количество размещенных контейнеров			
						Для смешанного накопления		Для раздельного накопления	
						ед.	куб. м	ед.	куб. м
1	2	3	4	5	6	7	8	9	10
Симферопольский район, с. Укромное, ул. Октябрьская, д. 112	45.048144 34.002725	Репин Олег Павлович	ГУП РК «Крымэко-ресурсы»	асфальт	2,0	1	0,96	-	-

Собственник				Численность населения, проживающего по адресам, закрепленным за контейнерной площадкой	Количество хозяйствующих субъектов, размещающих отходы на контейнерной площадке	Фактические адреса физических и юридических лиц, размещающих отходы на контейнерной площадке, за которыми закреплены контейнерные площадки
Полное наименование для юридических лиц/ ФИО для индивидуальных предпринимателей	Вид деятельности юридических лиц	ОГРН записи в ЕГРЮЛ для юридических лиц/ ОГРН записи в ЕГРИП для индивидуальных предпринимателей	Фактический адрес для юридических лиц/ адрес регистрации по месту жительства для индивидуальных предпринимателей			
11	12	13	14	15	16	17
Общество с ограниченной ответственностью «Алекс»	Розничная торговля, магазин	1149102096241	Республика Крым, Симферопольский район, с. Укромное, ул. Октябрьская, д. 112	-	1	Симферопольский район, с. Укромное, ул. Октябрьская, д. 112

Приложение 1 продолжение

Адрес	Географические координаты	Собственник земельного участка, на котором размещена контейнерная площадка	Обслуживающая организация	Используемое покрытие	Площадь, кв. м	Количество размещенных контейнеров			
						Для смешанного накопления		Для раздельного накопления	
						ед.	куб. м	ед.	куб. м
1	2	3	4	5	6	7	8	9	10
Симферопольский район, с. Совхозное, ул. Кадровая, д. 54а	45.032177 34.015804	Репин Олег Павлович	ГУП РК «Крымэко-ресурсы»	асфальт	2,0	1	0,96	-	-

Собственник				Численность населения, проживающего по адресам, закрепленным за контейнерной площадкой	Количество хозяйствующих субъектов, размещающих отходы на контейнерной площадке	Фактические адреса физических и юридических лиц, размещающих отходы на контейнерной площадке, за которыми закреплены контейнерные площадки
Полное наименование для юридических лиц/ ФИО для индивидуальных предпринимателей	Вид деятельности юридических лиц	ОГРН записи в ЕГРЮЛ для юридических лиц/ ОГРН записи в ЕГРИП для индивидуальных предпринимателей	Фактический адрес для юридических лиц/ адрес регистрации по месту жительства для индивидуальных предпринимателей			
11	12	13	14	15	16	17
Общество с ограниченной ответственностью «Алекс»	Розничная торговля, магазин	1149102096241	Республика Крым, Симферопольский район, с. Укромное, ул. Октябрьская, д. 112	-	1	Симферопольский район, с. Совхозное, ул. Кадровая, д. 54а

Приложение 1 продолжение

Адрес	Географические координаты	Собственник земельного участка, на котором размещена контейнерная площадка	Обслуживающая организация	Используемое покрытие	Площадь, кв. м	Количество размещенных контейнеров			
						Для смешанного накопления		Для раздельного накопления	
						ед.	куб. м	ед.	куб. м
1	2	3	4	5	6	7	8	9	10
Симферопольский район, с. Укромное, ул. Молодежная, д. 66В	45.053060 33.988980	Грачев Анатолий Александрович	ГУП РК «Крымэко-ресурсы»	бетон	4,0	2	1,1	-	-

Собственник				Численность населения, проживающего по адресам, закрепленным за контейнерной площадкой	Количество хозяйствующих субъектов, размещающих отходы на контейнерной площадке	Фактические адреса физических и юридических лиц, размещающих отходы на контейнерной площадке, за которыми закреплены контейнерные площадки
Полное наименование для юридических лиц/ ФИО для индивидуальных предпринимателей	Вид деятельности юридических лиц	ОГРН записи в ЕГРЮЛ для юридических лиц/ ОГРН записи в ЕГРИП для индивидуальных предпринимателей	Фактический адрес для юридических лиц/ адрес регистрации по месту жительства для индивидуальных предпринимателей			
11	12	13	14	15	16	17
Индивидуальный предприниматель Грачев Анатолий Александрович	Торговля оптовая мясом и мясными продуктами	325910200059817	Республика Крым, Симферопольский район, с. Совхозная, ул. Айвовая, д. 11	-	1	Симферопольский район, с. Укромное, ул. Молодежная, д. 66В

Приложение 1 продолжение

Адрес	Географические координаты	Собственник земельного участка, на котором размещена контейнерная площадка	Обслуживающая организация	Используемое покрытие	Площадь, кв. м	Количество размещенных контейнеров			
						Для смешанного накопления		Для раздельного накопления	
						ед.	куб. м	ед.	куб. м
1	2	3	4	5	6	7	8	9	10
Симферопольский район, с. Укромное, ул. Путилинская, д. 18	45.047591 34.001063	Муниципальное образование Укромновское сельское поселение Симферопольского района	ГУП РК «Крымэко-ресурсы»	бетон	4,0	2	1,1	-	-

Собственник				Численность населения, проживающего по адресам, закрепленным за контейнерной площадкой	Количество хозяйствующих субъектов, размещающих отходы на контейнерной площадке	Фактические адреса физических и юридических лиц, размещающих отходы на контейнерной площадке, за которыми закреплены контейнерные площадки
Полное наименование для юридических лиц/ ФИО для индивидуальных предпринимателей	Вид деятельности юридических лиц	ОГРН записи в ЕГРЮЛ для юридических лиц/ ОГРН записи в ЕГРИП для индивидуальных предпринимателей	Фактический адрес для юридических лиц/ адрес регистрации по месту жительства для индивидуальных предпринимателей			
11	12	13	14	15	16	17
Администрация Укромновского сельского поселения Симферопольского района	Орган местного самоуправления	1149102117218	Республика Крым, Симферопольский район, с. Укромное, ул. Путилинская, 18	-	1	Симферопольский район, с. Укромное, ул. Путилинская, д. 18

Приложение 1 продолжение

Адрес	Географические координаты	Собственник земельного участка, на котором размещена контейнерная площадка	Обслуживающая организация	Используемое покрытие	Площадь, кв. м	Количество размещенных контейнеров			
						Для смешанного накопления		Для раздельного накопления	
						ед.	куб. м	ед.	куб. м
1	2	3	4	5	6	7	8	9	10
Симферопольский район, с. Укромное, километр 11 (Евпаторийское шоссе)	45.037908 33.990040	Министерство имущественных и земельных отношений Республик Крым	ГУП РК «Крымэко-ресурсы»	бетон	9,0	4	1,1	-	-

Собственник				Численность населения, проживающего по адресам, закрепленным за контейнерной площадкой	Количество хозяйствующих субъектов, размещающих отходы на контейнерной площадке	Фактические адреса физических и юридических лиц, размещающих отходы на контейнерной площадке, за которыми закреплены контейнерные площадки
Полное наименование для юридических лиц/ ФИО для индивидуальных предпринимателей	Вид деятельности юридических лиц	ОГРН записи в ЕГРЮЛ для юридических лиц/ ОГРН записи в ЕГРИП для индивидуальных предпринимателей	Фактический адрес для юридических лиц/ адрес регистрации по месту жительства для индивидуальных предпринимателей			
11	12	13	14	15	16	17
Филиал «Крымаэронавигация» ФГУП «Госкорпорация по ОрВД»	Деятельность транспортная вспомогательная	1027739057500	Республика Крым, Симферопольский район, с. Укромное, километр 11 (Евпаторийское шоссе)	-	1	Симферопольский район, с. Укромное, километр 11 (Евпаторийское шоссе)

Приложение 1 продолжение

Адрес	Географические координаты	Собственник земельного участка, на котором размещена контейнерная площадка	Обслуживающая организация	Используемое покрытие	Площадь, кв. м	Количество размещенных контейнеров			
						Для смешанного накопления		Для раздельного накопления	
						ед.	куб. м	ед.	куб. м
1	2	3	4	5	6	7	8	9	10
Симферопольский район, с. Укромное, ул. Молодежная, 71а	45.051755 33.992349	Муниципальное образование Укромновское сельское поселение Симферопольского района	ГУП РК «Крымэко-ресурсы»	асфальт	2,0	1	0,24	-	-

Собственник				Численность населения, проживающего по адресам, закрепленным за контейнерной площадкой	Количество хозяйствующих субъектов, размещающих отходы на контейнерной площадке	Фактические адреса физических и юридических лиц, размещающих отходы на контейнерной площадке, за которыми закреплены контейнерные площадки
Полное наименование для юридических лиц/ ФИО для индивидуальных предпринимателей	Вид деятельности юридических лиц	ОГРН записи в ЕГРЮЛ для юридических лиц/ ОГРН записи в ЕГРИП для индивидуальных предпринимателей	Фактический адрес для юридических лиц/ адрес регистрации по месту жительства для индивидуальных предпринимателей			
11	12	13	14	15	16	17
Индивидуальный предприниматель Зиотдинов Юрий Николаевич	Розничная торговля, НТО	315910200249781	Республика Крым, Симферопольский район, с. Укромное, ул. Новая, д. 15	-	1	Симферопольский район, с. Укромное, ул. Молодежная, 71а

Приложение 1 продолжение

Адрес	Географические координаты	Собственник земельного участка, на котором размещена контейнерная площадка	Обслуживающая организация	Используемое покрытие	Площадь, кв. м	Количество размещенных контейнеров			
						Для смешанного накопления		Для отдельного накопления	
						ед.	куб. м	ед.	куб. м
1	2	3	4	5	6	7	8	9	10
Симферопольский район, Укромновское сельское поселение, площадь Воссоединения, 1	45.037056 33.986048	ООО «Международный аэропорт «Симферополь»	ГУП РК «Крымэко-ресурсы»	бетон	12,5	2	1.1	-	-

Собственник				Численность населения, проживающего по адресам, закрепленным за контейнерной площадкой	Количество хозяйствующих субъектов, размещающих отходы на контейнерной площадке	Фактические адреса физических и юридических лиц, размещающих отходы на контейнерной площадке, за которыми закреплены контейнерные площадки
Полное наименование для юридических лиц/ ФИО для индивидуальных предпринимателей	Вид деятельности юридических лиц	ОГРН записи в ЕГРЮЛ для юридических лиц/ ОГРН записи в ЕГРИП для индивидуальных предпринимателей	Фактический адрес для юридических лиц/ адрес регистрации по месту жительства для индивидуальных предпринимателей			
11	12	13	14	15	16	17
Общество с ограниченной ответственностью «Международный аэропорт «Симферополь»	Деятельность аэропортовая	1159102106646	Республика Крым, г. Симферополь, пгт. Аэрофлотский, ул. Мальченко, 16	-	1	Симферопольский район, Укромновское сельское поселение, площадь Воссоединения, 1

Приложение 1 продолжение

Адрес	Географические координаты	Собственник земельного участка, на котором размещена контейнерная площадка	Обслуживающая организация	Используемое покрытие	Площадь, кв. м	Количество размещенных контейнеров			
						Для смешанного накопления		Для раздельного накопления	
						ед.	куб. м	ед.	куб. м
1	2	3	4	5	6	7	8	9	10
Симферопольский район, с. Укромное, ул. Молодежная, 69в	45.051603 33.992187	Савин Виктор Николаевич	ГУП РК «Крымэко-ресурсы»	асфальт	2,0	1	1,1	-	-

Собственник				Численность населения, проживающего по адресам, закрепленным за контейнерной площадкой	Количество хозяйствующих субъектов, размещающих отходы на контейнерной площадке	Фактические адреса физических и юридических лиц, размещающих отходы на контейнерной площадке, за которыми закреплены контейнерные площадки
Полное наименование для юридических лиц/ ФИО для индивидуальных предпринимателей	Вид деятельности юридических лиц	ОГРН записи в ЕГРЮЛ для юридических лиц/ ОГРН записи в ЕГРИП для индивидуальных предпринимателей	Фактический адрес для юридических лиц/ адрес регистрации по месту жительства для индивидуальных предпринимателей			
11	12	13	14	15	16	17
Индивидуальный предприниматель Савин Виктор Николаевич	Розничная торговля, магазин	314910234301445	Республика Крым, Симферопольский район, с. Укромное, ул. Молодежная, д. 59	-	1	Симферопольский район, с. Укромное, ул. Молодежная, 69в

Приложение 1 продолжение

Адрес	Географические координаты	Собственник земельного участка, на котором размещена контейнерная площадка	Обслуживающая организация	Используемое покрытие	Площадь, кв. м	Количество размещенных контейнеров			
						Для смешанного накопления		Для раздельного накопления	
						ед.	куб. м	ед.	куб. м
1	2	3	4	5	6	7	8	9	10
Симферопольский район, с. Совхозное, ул. Совхозная, д. 21	45.030113 34.010863	Муниципальное образование Укромновское сельское поселение Симферопольского района	ГУП РК «Крымэко-ресурсы»	бетон	11,0	4	1,1	-	-

Собственник				Численность населения, проживающего по адресам, закрепленным за контейнерной площадкой	Количество хозяйствующих субъектов, размещающих отходы на контейнерной площадке	Фактические адреса физических и юридических лиц, размещающих отходы на контейнерной площадке, за которыми закреплены контейнерные площадки
Полное наименование для юридических лиц/ ФИО для индивидуальных предпринимателей	Вид деятельности юридических лиц	ОГРН записи в ЕГРЮЛ для юридических лиц/ ОГРН записи в ЕГРИП для индивидуальных предпринимателей	Фактический адрес для юридических лиц/ адрес регистрации по месту жительства для индивидуальных предпринимателей			
11	12	13	14	15	16	17
Администрация Укромновского сельского поселения Симферопольского района	Орган местного самоуправления	1149102117218	Республика Крым, Симферопольский район, с. Укромное, ул. Путилинская, 18	119	-	с. Совхозное, ул. Совхозная, д. 17 (кв. 1-16) ул. Совхозная, д. 20 (кв. 1- 11) ул. Совхозная, д. 21 (кв. 1- 5)

Приложение 1 продолжение

Адрес	Географические координаты	Собственник земельного участка, на котором размещена контейнерная площадка	Обслуживающая организация	Используемое покрытие	Площадь, кв. м	Количество размещенных контейнеров			
						Для смешанного накопления		Для раздельного накопления	
						ед.	куб. м	ед.	куб. м
1	2	3	4	5	6	7	8	9	10
Симферопольский район, с. Совхозное, пер. Кадровый, 14	45.037799 34.013467	ООО «Агрорезинотехника»	ГУП РК «Крымэко-ресурсы»	асфальт	2,0	1	1,1	-	-

Собственник				Численность населения, проживающего по адресам, закрепленным за контейнерной площадкой	Количество хозяйствующих субъектов, размещающих отходы на контейнерной площадке	Фактические адреса физических и юридических лиц, размещающих отходы на контейнерной площадке, за которыми закреплены контейнерные площадки
Полное наименование для юридических лиц/ ФИО для индивидуальных предпринимателей	Вид деятельности юридических лиц	ОГРН записи в ЕГРЮЛ для юридических лиц/ ОГРН записи в ЕГРИП для индивидуальных предпринимателей	Фактический адрес для юридических лиц/ адрес регистрации по месту жительства для индивидуальных предпринимателей			
11	12	13	14	15	16	17
Общество с ограниченной ответственностью «Агрорезинотехника»	Производство готовых строительных изделий из бетона, цемента и искусственного камня	1189102009524	Республика Крым, Симферопольский район, с. Совхозное, пер. Кадровый, 14	-	1	Симферопольский район, с. Совхозное, пер. Кадровый, 14

Приложение 1 продолжение

Адрес	Географические координаты	Собственник земельного участка, на котором размещена контейнерная площадка	Обслуживающая организация	Используемое покрытие	Площадь, кв. м	Количество размещенных контейнеров			
						Для смешанного накопления		Для раздельного накопления	
						ед.	куб. м	ед.	куб. м
1	2	3	4	5	6	7	8	9	10
Симферопольский район, с. Укромное, ул. Путилинская, 20б	45.047985 34.002177	Муниципальное образование Укромновское сельское поселение Симферопольского района	ГУП РК «Крымэко-ресурсы»	бетон	2,0	1	0,24	-	-

Собственник				Численность населения, проживающего по адресам, закрепленным за контейнерной площадкой	Количество хозяйствующих субъектов, размещающих отходы на контейнерной площадке	Фактические адреса физических и юридических лиц, размещающих отходы на контейнерной площадке, за которыми закреплены контейнерные площадки
Полное наименование для юридических лиц/ ФИО для индивидуальных предпринимателей	Вид деятельности юридических лиц	ОГРН записи в ЕГРЮЛ для юридических лиц/ ОГРН записи в ЕГРИП для индивидуальных предпринимателей	Фактический адрес для юридических лиц/ адрес регистрации по месту жительства для индивидуальных предпринимателей			
11	12	13	14	15	16	17
Индивидуальный предприниматель Кузнецова Вера Николаевна	Розничная торговля, НТО	315910200426027	Республика Крым, Симферопольский район, с. Укромное, ул. Путилинская, д. 21 кв. 9	-	1	Симферопольский район, с. Укромное, ул. Путилинская, 20б

Приложение 1 продолжение

Адрес	Географические координаты	Собственник земельного участка, на котором размещена контейнерная площадка	Обслуживающая организация	Используемое покрытие	Площадь, кв. м	Количество размещенных контейнеров			
						Для смешанного накопления		Для раздельного накопления	
						ед.	куб. м	ед.	куб. м
1	2	3	4	5	6	7	8	9	10
Симферопольский район, с. Укромное, ул. Молодежная, 64 Б	45.051817 33.987683	Васькова Валентина Владимировна	ГУП РК «Крымэко-ресурсы»	асфальт	4,0	1	0,24	-	-

Собственник				Численность населения, проживающего по адресам, закрепленным за контейнерной площадкой	Количество хозяйствующих субъектов, размещающих отходы на контейнерной площадке	Фактические адреса физических и юридических лиц, размещающих отходы на контейнерной площадке, за которыми закреплены контейнерные площадки
Полное наименование для юридических лиц/ ФИО для индивидуальных предпринимателей	Вид деятельности юридических лиц	ОГРН записи в ЕГРЮЛ для юридических лиц/ ОГРН записи в ЕГРИП для индивидуальных предпринимателей	Фактический адрес для юридических лиц/ адрес регистрации по месту жительства для индивидуальных предпринимателей			
11	12	13	14	15	16	17
Индивидуальный предприниматель Геворкян Александра Николаевна	Аренда и управление имуществом	321911200003250	Республика Крым, г. Симферополь, ул. Залесская, 76 кв. 85	-	1	Симферопольский район, с. Укромное, ул. Молодежная, 64 Б

Приложение 1 продолжение

Адрес	Географические координаты	Собственник земельного участка, на котором размещена контейнерная площадка	Обслуживающая организация	Используемое покрытие	Площадь, кв. м	Количество размещенных контейнеров			
						Для смешанного накопления		Для отдельного накопления	
						ед.	куб. м	ед.	куб. м
1	2	3	4	5	6	7	8	9	10
Симферопольский район, Укромновское сельское поселение, площадь Воссоединения, 1	45.037970 33.975126	ООО «Международный аэропорт «Симферополь»	ГУП РК «Крымэко-ресурсы»	бетон	32,25	8	1.1	-	-

Собственник				Численность населения, проживающего по адресам, закрепленным за контейнерной площадкой	Количество хозяйствующих субъектов, размещающих отходы на контейнерной площадке	Фактические адреса физических и юридических лиц, размещающих отходы на контейнерной площадке, за которыми закреплены контейнерные площадки
Полное наименование для юридических лиц/ ФИО для индивидуальных предпринимателей	Вид деятельности юридических лиц	ОГРН записи в ЕГРЮЛ для юридических лиц/ ОГРН записи в ЕГРИП для индивидуальных предпринимателей	Фактический адрес для юридических лиц/ адрес регистрации по месту жительства для индивидуальных предпринимателей			
11	12	13	14	15	16	17
Общество с ограниченной ответственностью «Международный аэропорт «Симферополь»	Деятельность аэропортовая	1159102106646	Республика Крым, г. Симферополь, пгт. Аэрофлотский, ул. Мальченко, 16	-	1	Симферопольский район, Укромновское сельское поселение, площадь Воссоединения, 1

Приложение 1 продолжение

Адрес	Географические координаты	Собственник земельного участка, на котором размещена контейнерная площадка	Обслуживающая организация	Используемое покрытие	Площадь, кв. м	Количество размещенных контейнеров			
						Для смешанного накопления		Для отдельного накопления	
						ед.	куб. м	ед.	куб. м
1	2	3	4	5	6	7	8	9	10
Симферопольский район, Укромновское сельское поселение, площадь Воссоединения, 1	45.037954 33.975224	ООО «Международный аэропорт «Симферополь»	ГУП РК «Крымэко-ресурсы»	бетон	30,25	7	1.1	-	-

Собственник				Численность населения, проживающего по адресам, закрепленным за контейнерной площадкой	Количество хозяйствующих субъектов, размещающих отходы на контейнерной площадке	Фактические адреса физических и юридических лиц, размещающих отходы на контейнерной площадке, за которыми закреплены контейнерные площадки
Полное наименование для юридических лиц/ ФИО для индивидуальных предпринимателей	Вид деятельности юридических лиц	ОГРН записи в ЕГРЮЛ для юридических лиц/ ОГРН записи в ЕГРИП для индивидуальных предпринимателей	Фактический адрес для юридических лиц/ адрес регистрации по месту жительства для индивидуальных предпринимателей			
11	12	13	14	15	16	17
Общество с ограниченной ответственностью «Международный аэропорт «Симферополь»	Деятельность аэропортовая	1159102106646	Республика Крым, г. Симферополь, пгт. Аэрофлотский, ул. Мальченко, 16	-	1	Симферопольский район, Укромновское сельское поселение, площадь Воссоединения, 1

Приложение 1 продолжение

Адрес	Географические координаты	Собственник земельного участка, на котором размещена контейнерная площадка	Обслуживающая организация	Используемое покрытие	Площадь, кв. м	Количество размещенных контейнеров			
						Для смешанного накопления		Для отдельного накопления	
						ед.	куб. м	ед.	куб. м
1	2	3	4	5	6	7	8	9	10
Симферопольский район, Укромновское сельское поселение, площадь Воссоединения, 1	45.035374 33.985587	ООО «Международный аэропорт «Симферополь»	ГУП РК «Крымэко-ресурсы»	бетон	25,5	8	1.1	-	-

Собственник				Численность населения, проживающего по адресам, закрепленным за контейнерной площадкой	Количество хозяйствующих субъектов, размещающих отходы на контейнерной площадке	Фактические адреса физических и юридических лиц, размещающих отходы на контейнерной площадке, за которыми закреплены контейнерные площадки
Полное наименование для юридических лиц/ ФИО для индивидуальных предпринимателей	Вид деятельности юридических лиц	ОГРН записи в ЕГРЮЛ для юридических лиц/ ОГРН записи в ЕГРИП для индивидуальных предпринимателей	Фактический адрес для юридических лиц/ адрес регистрации по месту жительства для индивидуальных предпринимателей			
11	12	13	14	15	16	17
Общество с ограниченной ответственностью «Международный аэропорт «Симферополь»	Деятельность аэропортовая	1159102106646	Республика Крым, г. Симферополь, пгт. Аэрофлотский, ул. Мальченко, 16	-	1	Симферопольский район, Укромновское сельское поселение, площадь Воссоединения, 1

Приложение 1 продолжение

Адрес	Географические координаты	Собственник земельного участка, на котором размещена контейнерная площадка	Обслуживающая организация	Используемое покрытие	Площадь, кв. м	Количество размещенных контейнеров			
						Для смешанного накопления		Для раздельного накопления	
						ед.	куб. м	ед.	куб. м
1	2	3	4	5	6	7	8	9	10
Симферопольский район, Укромновское сельское поселение, площадь Воссоединения, 1	45.035352 33.985701	ООО «Международный аэропорт «Симферополь»	ГУП РК «Крымэко-ресурсы»	бетон	25,5	8	1.1	-	-

Собственник				Численность населения, проживающего по адресам, закрепленным за контейнерной площадкой	Количество хозяйствующих субъектов, размещающих отходы на контейнерной площадке	Фактические адреса физических и юридических лиц, размещающих отходы на контейнерной площадке, за которыми закреплены контейнерные площадки
Полное наименование для юридических лиц/ ФИО для индивидуальных предпринимателей	Вид деятельности юридических лиц	ОГРН записи в ЕГРЮЛ для юридических лиц/ ОГРН записи в ЕГРИП для индивидуальных предпринимателей	Фактический адрес для юридических лиц/ адрес регистрации по месту жительства для индивидуальных предпринимателей			
11	12	13	14	15	16	17
Общество с ограниченной ответственностью «Международный аэропорт «Симферополь»	Деятельность аэропортовая	1159102106646	Республика Крым, г. Симферополь, пгт. Аэрофлотский, ул. Мальченко, 16	-	1	Симферопольский район, Укромновское сельское поселение, площадь Воссоединения, 1

Приложение 1 продолжение

Адрес	Географические координаты	Собственник земельного участка, на котором размещена контейнерная площадка	Обслуживающая организация	Используемое покрытие	Площадь, кв. м	Количество размещенных контейнеров			
						Для смешанного накопления		Для раздельного накопления	
						ед.	куб. м	ед.	куб. м
1	2	3	4	5	6	7	8	9	10
Симферопольский район, Укромновское сельское поселение, площадь Воссоединения, 1	45.035327 33.985840	ООО «Международный аэропорт «Симферополь»	ГУП РК «Крымэко-ресурсы»	бетон	20,44	6	1.1	-	-

Собственник				Численность населения, проживающего по адресам, закрепленным за контейнерной площадкой	Количество хозяйствующих субъектов, размещающих отходы на контейнерной площадке	Фактические адреса физических и юридических лиц, размещающих отходы на контейнерной площадке, за которыми закреплены контейнерные площадки
Полное наименование для юридических лиц/ ФИО для индивидуальных предпринимателей	Вид деятельности юридических лиц	ОГРН записи в ЕГРЮЛ для юридических лиц/ ОГРН записи в ЕГРИП для индивидуальных предпринимателей	Фактический адрес для юридических лиц/ адрес регистрации по месту жительства для индивидуальных предпринимателей			
11	12	13	14	15	16	17
Общество с ограниченной ответственностью «Международный аэропорт «Симферополь»	Деятельность аэропортовая	1159102106646	Республика Крым, г. Симферополь, пгт. Аэрофлотский, ул. Мальченко, 16	-	1	Симферопольский район, Укромновское сельское поселение, площадь Воссоединения, 1

Приложение 1 продолжение

Адрес	Географические координаты	Собственник земельного участка, на котором размещена контейнерная площадка	Обслуживающая организация	Используемое покрытие	Площадь, кв. м	Количество размещенных контейнеров			
						Для смешанного накопления		Для раздельного накопления	
						ед.	куб. м	ед.	куб. м
1	2	3	4	5	6	7	8	9	10
Симферопольский район, Укромновское сельское поселение, с. Укромное, уч. 1	45.030585 34.000542	Министерство имущественных и земельных отношений Республики Крым	ГУП РК «Крымэко-ресурсы»	асфальт	2,0	1	1.1	-	-

Собственник				Численность населения, проживающего по адресам, закрепленным за контейнерной площадкой	Количество хозяйствующих субъектов, размещающих отходы на контейнерной площадке	Фактические адреса физических и юридических лиц, размещающих отходы на контейнерной площадке, за которыми закреплены контейнерные площадки
Полное наименование для юридических лиц/ ФИО для индивидуальных предпринимателей	Вид деятельности юридических лиц	ОГРН записи в ЕГРЮЛ для юридических лиц/ ОГРН записи в ЕГРИП для индивидуальных предпринимателей	Фактический адрес для юридических лиц/ адрес регистрации по месту жительства для индивидуальных предпринимателей			
11	12	13	14	15	16	17
Общество с ограниченной ответственностью «Горизонт-Сервис»	Офис логистического центра	1159102069125	Республика Крым, г. Ялта, с. Оползневое, Севастопольское шоссе, д. 2	-	1	Симферопольский район, Укромновское сельское поселение, с. Укромное, уч. 1

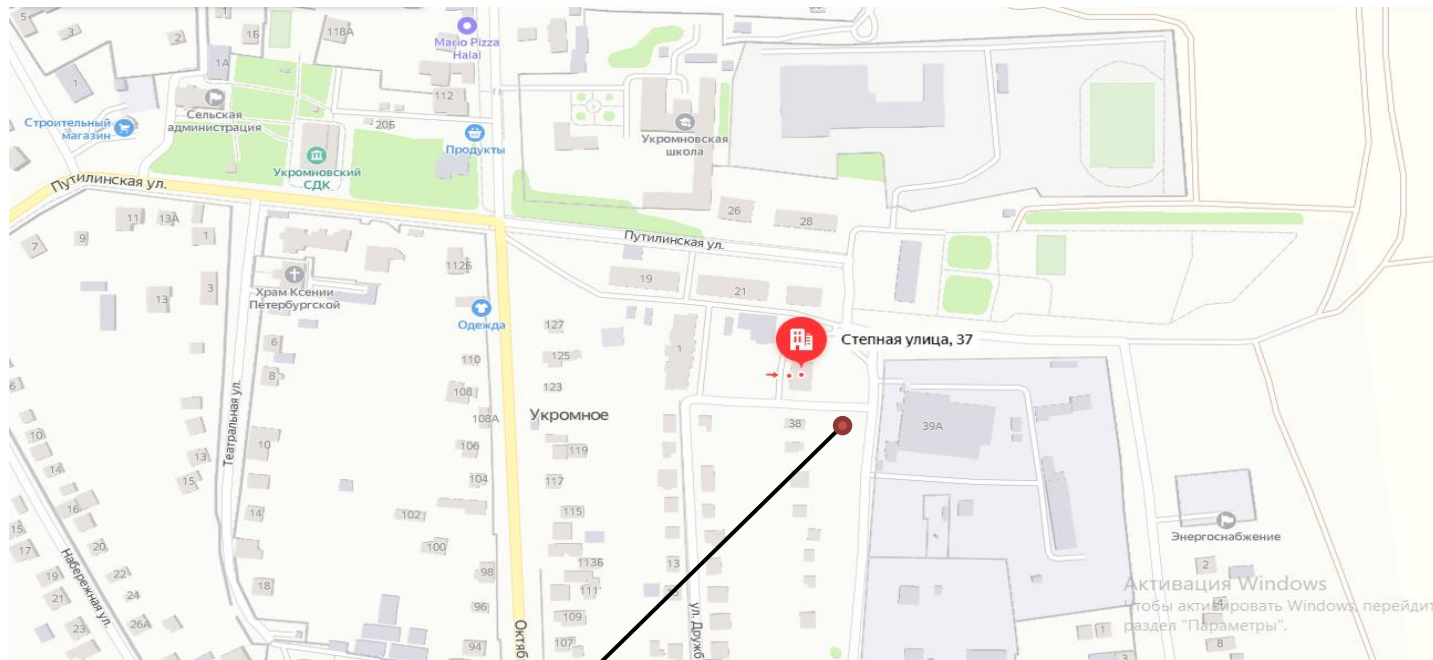
Приложение 1 продолжение

Адрес	Географические координаты	Собственник земельного участка, на котором размещена контейнерная площадка	Обслуживающая организация	Используемое покрытие	Площадь, кв. м	Количество размещенных контейнеров			
						Для смешанного накопления		Для раздельного накопления	
						ед.	куб. м	ед.	куб. м
1	2	3	4	5	6	7	8	9	10
Симферопольский район, с. Укромное, ул. Театральная, 20	45.044420 34.001705	Муниципальное образование Укромновское сельское поселение Симферопольского района	ГУП РК «Крымэко-ресурсы»	асфальт	12,0	1	0,75	-	-

Собственник				Численность населения, проживающего по адресам, закрепленным за контейнерной площадкой	Количество хозяйствующих субъектов, размещающих отходы на контейнерной площадке	Фактические адреса физических и юридических лиц, размещающих отходы на контейнерной площадке, за которыми закреплены контейнерные площадки
Полное наименование для юридических лиц/ ФИО для индивидуальных предпринимателей	Вид деятельности юридических лиц	ОГРН записи в ЕГРЮЛ для юридических лиц/ ОГРН записи в ЕГРИП для индивидуальных предпринимателей	Фактический адрес для юридических лиц/ адрес регистрации по месту жительства для индивидуальных предпринимателей			
11	12	13	14	15	16	17
Муниципальное бюджетное дошкольное образовательное учреждение «Детский сад «Журавлик» с. Укромное»	Детский сад	1159102008230	Республика Крым, Симферопольский район, с. Укромное, ул. Театральная, 20	-	1	Симферопольский район, с. Укромное, ул. Театральная, 20

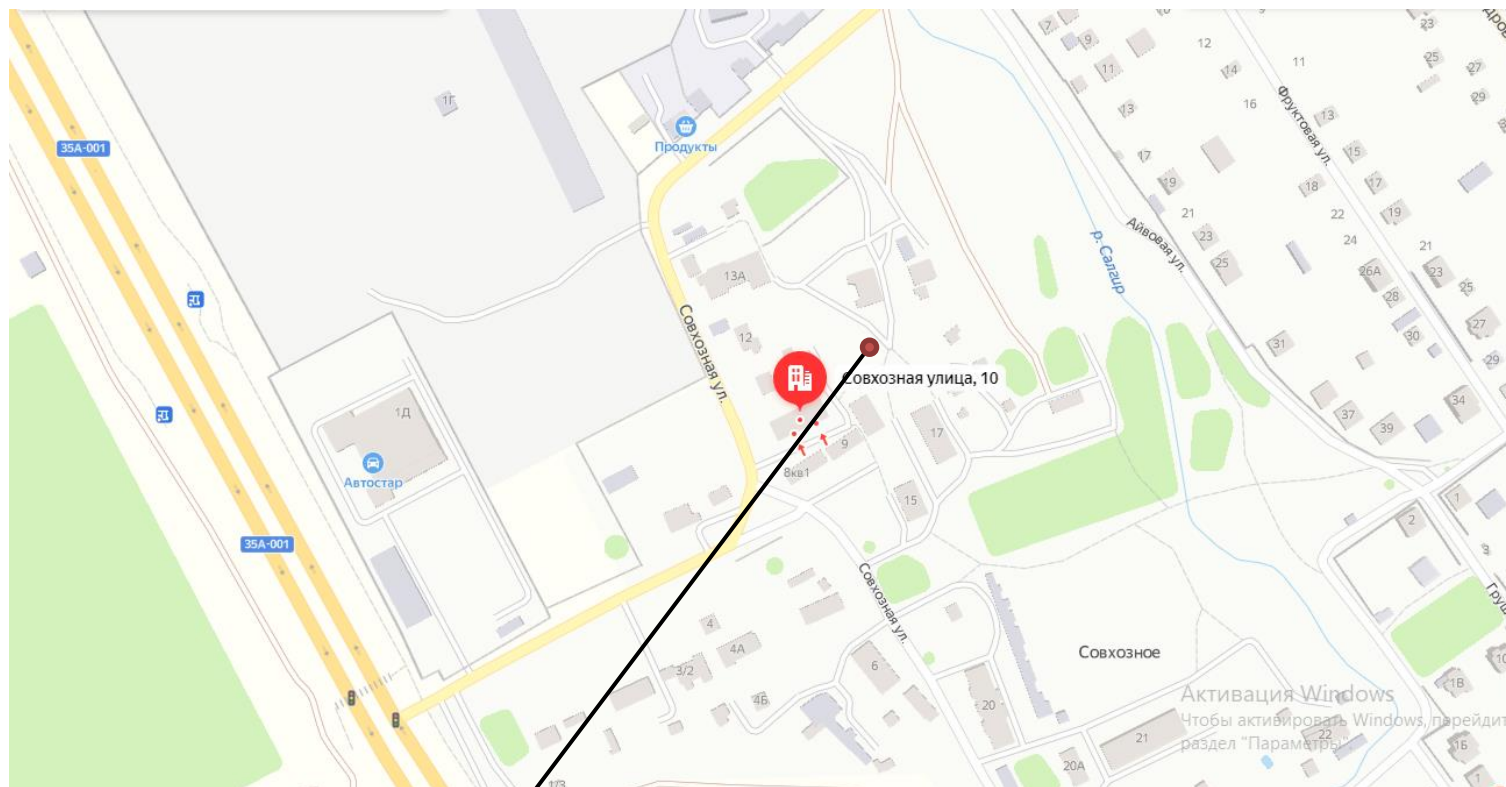
Приложение 2
к постановлению администрации
Укромновского сельского поселения
от 13.05.2024 № 83

Схема расположения мест (площадок) накопления ТКО
на 4 контейнера объемом 1,1 куб. м. по адресу: Симферопольский р-н, с. Укромное, ул. Степная, 37
45.046399; 34.005465



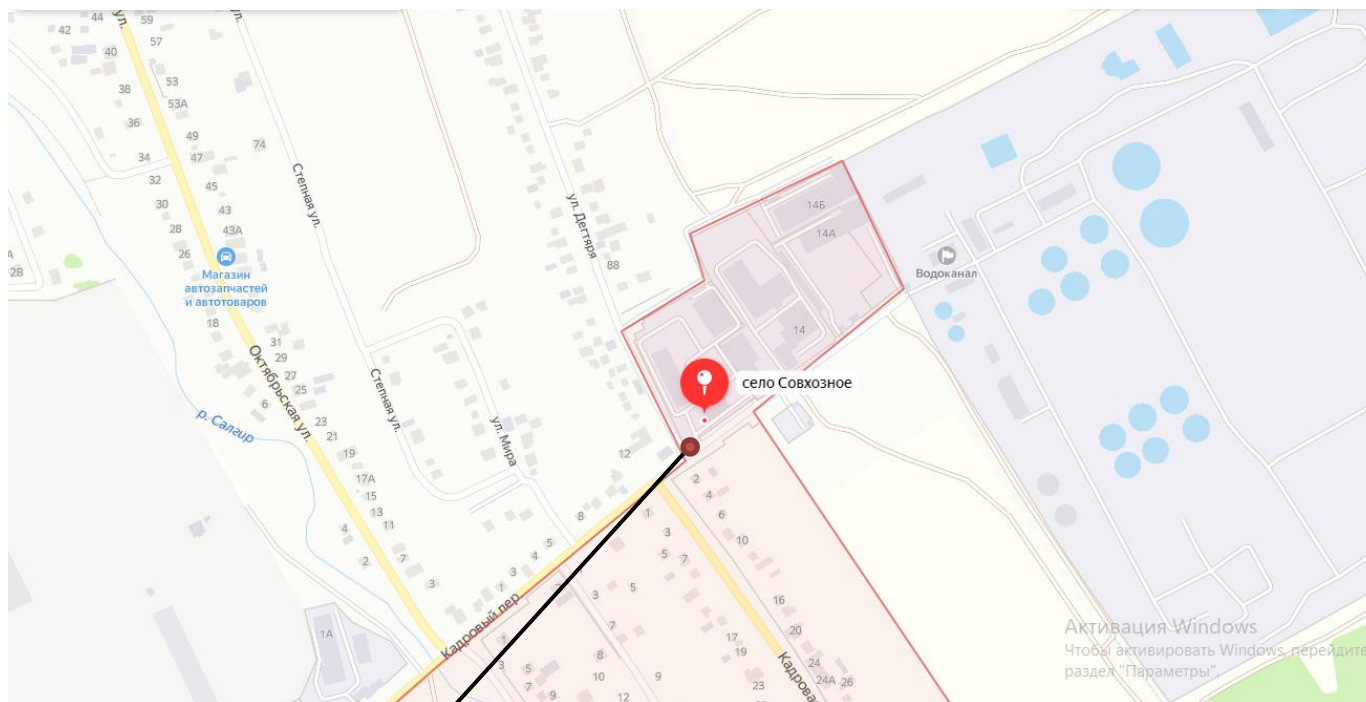
- Расстояние до ближайших нормируемых объектов:
- жилой дом (МКД) – 20 м
 - ДОО – 810 м
 - общеобразовательные организации – 430 м
 - территория детских и спортивных площадок – 590 м
 - территория мед. организаций – 53 м

Схема расположения мест (площадок) накопления ТКО
на 3 контейнера объемом 1,1 куб. м. по адресу: Симферопольский р-н, с. Совхозное, ул. Совхозная, 10
45.031878; 34.008186



Расстояние до ближайших нормируемых объектов:
- жилой дом (МКД) – 20 м
- ДОО – 2,4 км
- общеобразовательные организации – 2,1 км
- территория детских и спортивных площадок – 200 м
- территория мед. организаций – 30 м

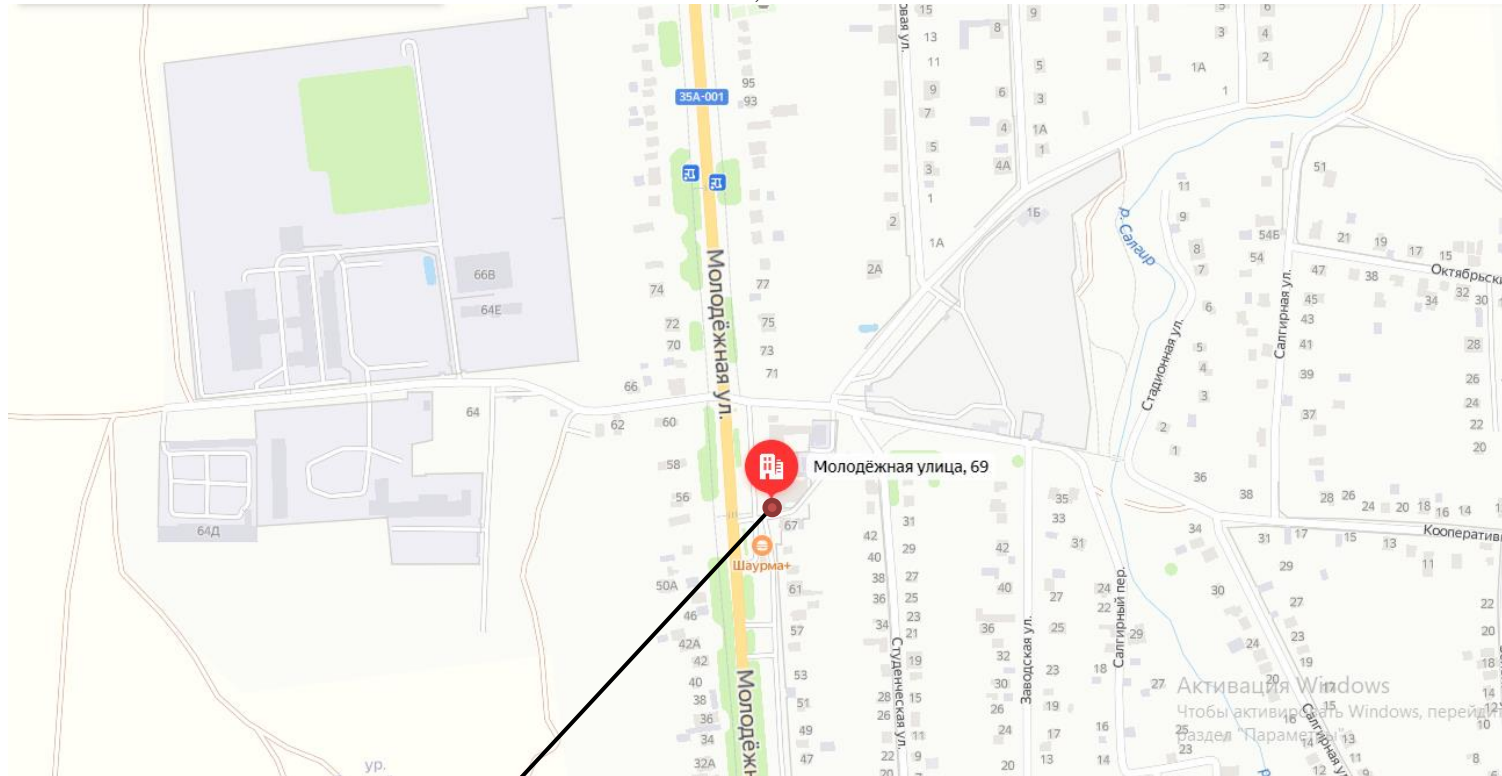
Схема расположения мест (площадок) накопления ТКО
на 2 контейнера объемом 1,1 куб. м. по адресу: Симферопольский р-н, с. Совхозное, пер. Кадровый, 14В
45.036488; 34.012391



Расстояние до ближайших нормируемых объектов:

- жилой дом – 50 м
- ДОО – 2,4 км
- общеобразовательные организации – 2 км
- территория детских и спортивных площадок – 910 м
- территория мед. организаций – 830 м

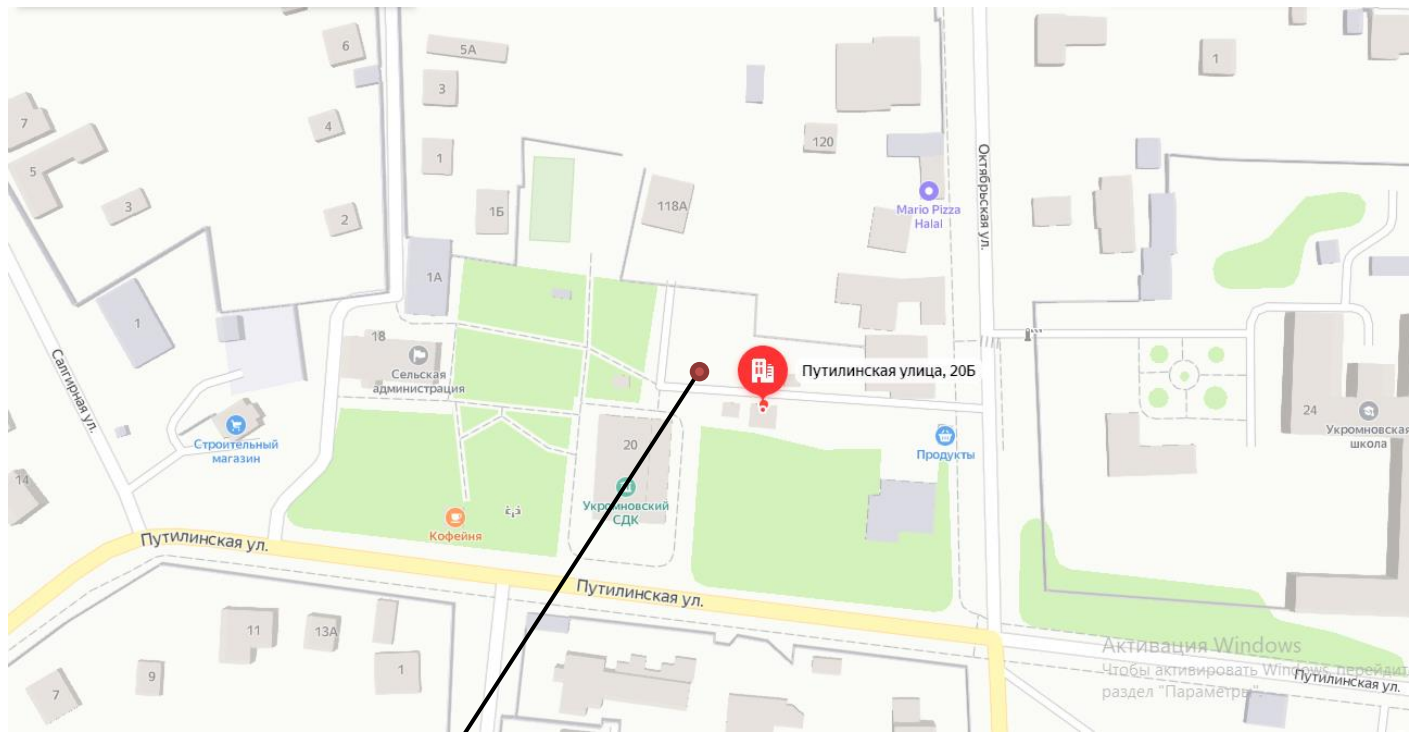
Схема расположения мест (площадок) накопления ТКО
на 2 контейнера объемом 1,1 куб. м. по адресу: Симферопольский р-н, с. Укромное, ул. Молодежная, 69а
45.051169; 33.992265



Расстояние до ближайших нормируемых объектов:

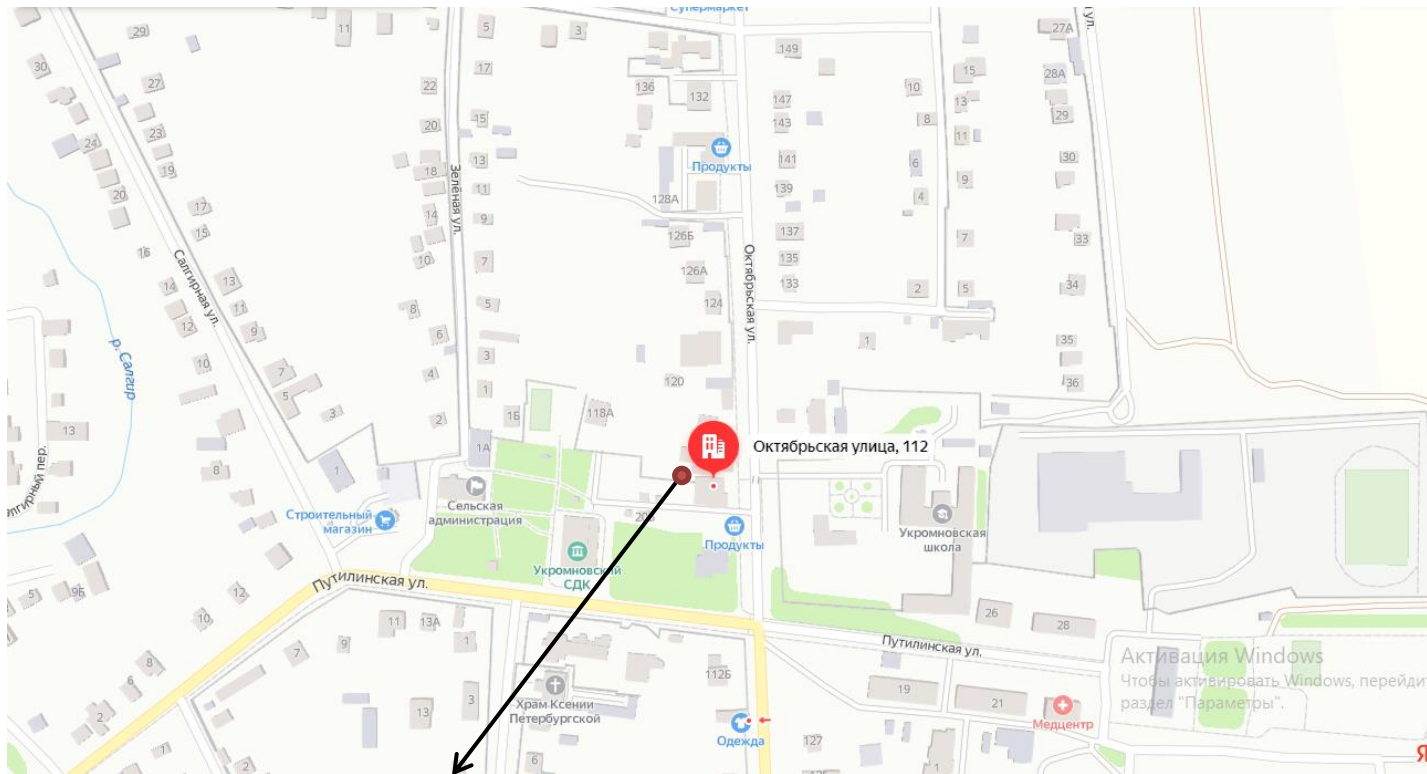
- жилой дом – 36 м
- ДОО – 1,7 км
- общеобразовательные организации – 1,6 км
- территория детских и спортивных площадок – 1,3 км
- территория мед. организаций – 1,7 км

Схема расположения мест (площадок) накопления ТКО
на 1 контейнера объемом 0,24 куб. м. по адресу: Симферопольский р-н, с. Укромное, ул. Путилинская, 20Б
45.047991; 34.002177



- Расстояние до ближайших нормируемых объектов:
- жилой дом – 65 м
 - ДОО – 610 м
 - общеобразовательные организации – 95 м
 - территория детских и спортивных площадок – 280 м
 - территория мед. организаций – 330 м

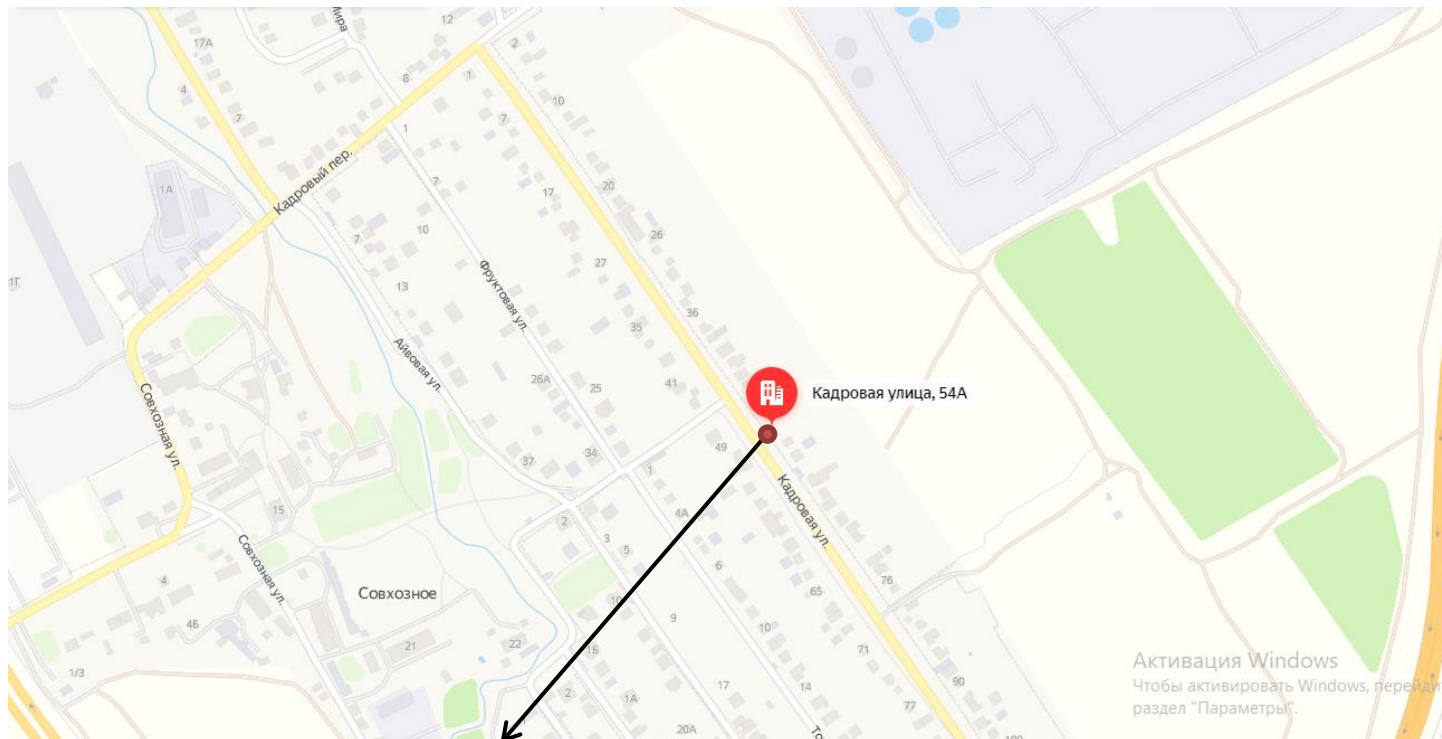
Схема расположения мест (площадок) накопления ТКО
на 2 контейнера объемом 0,96 куб. м. по адресу:
Симферопольский р-н, с. Укромное, ул. Октябрьская, 112
45.048144; 34.002725



Расстояние до ближайших нормируемых объектов:

- жилой дом – 80 м
- ДОО – 570 м
- общеобразовательные организации – 55 м
- территория детских и спортивных площадок – 250 м
- территория мед. организаций – 390 м

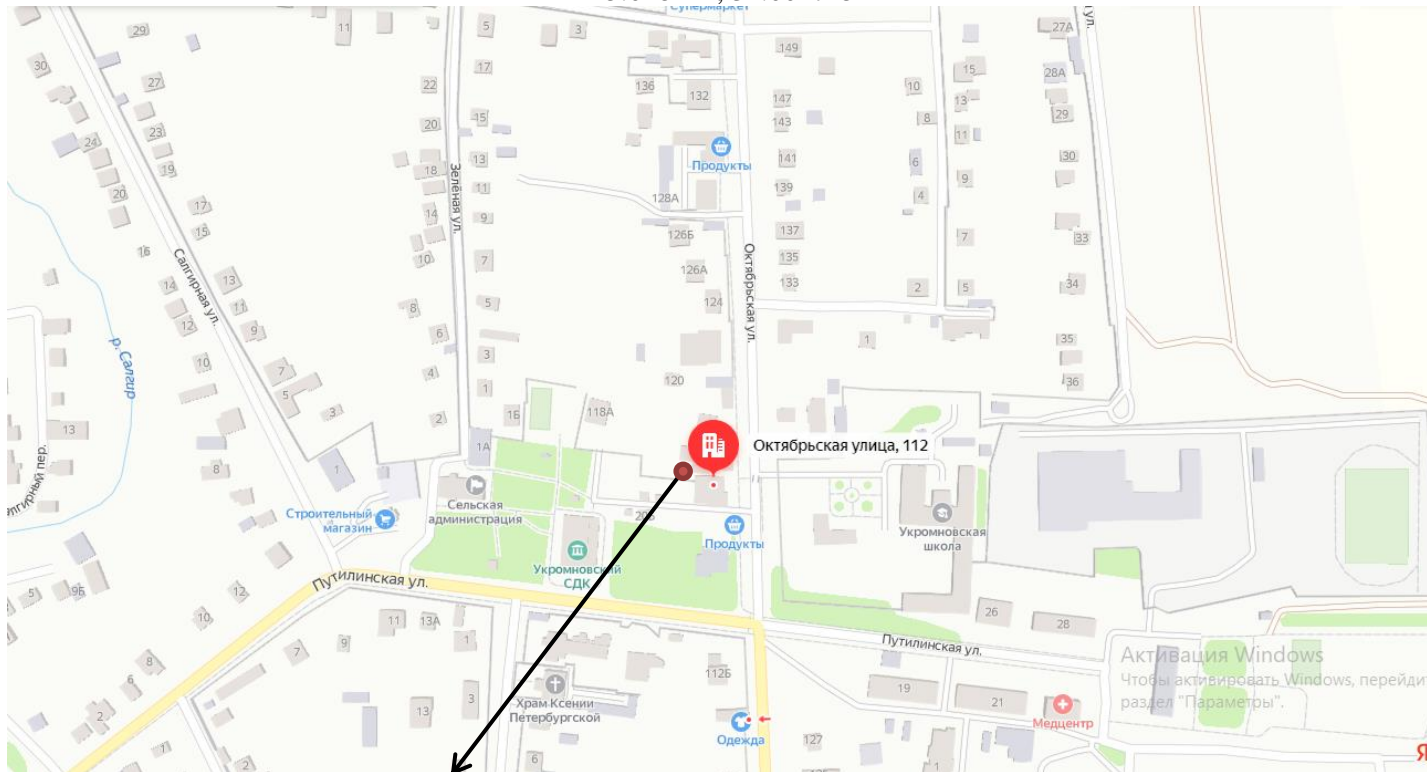
Схема расположения мест (площадок) накопления ТКО
на 1 контейнер объемом 0,96 куб. м. по адресу:
Симферопольский р-н, с. Совхозное, ул. Кадровая, 54а
45.032177; 34.015804



Расстояние до ближайших нормируемых объектов:

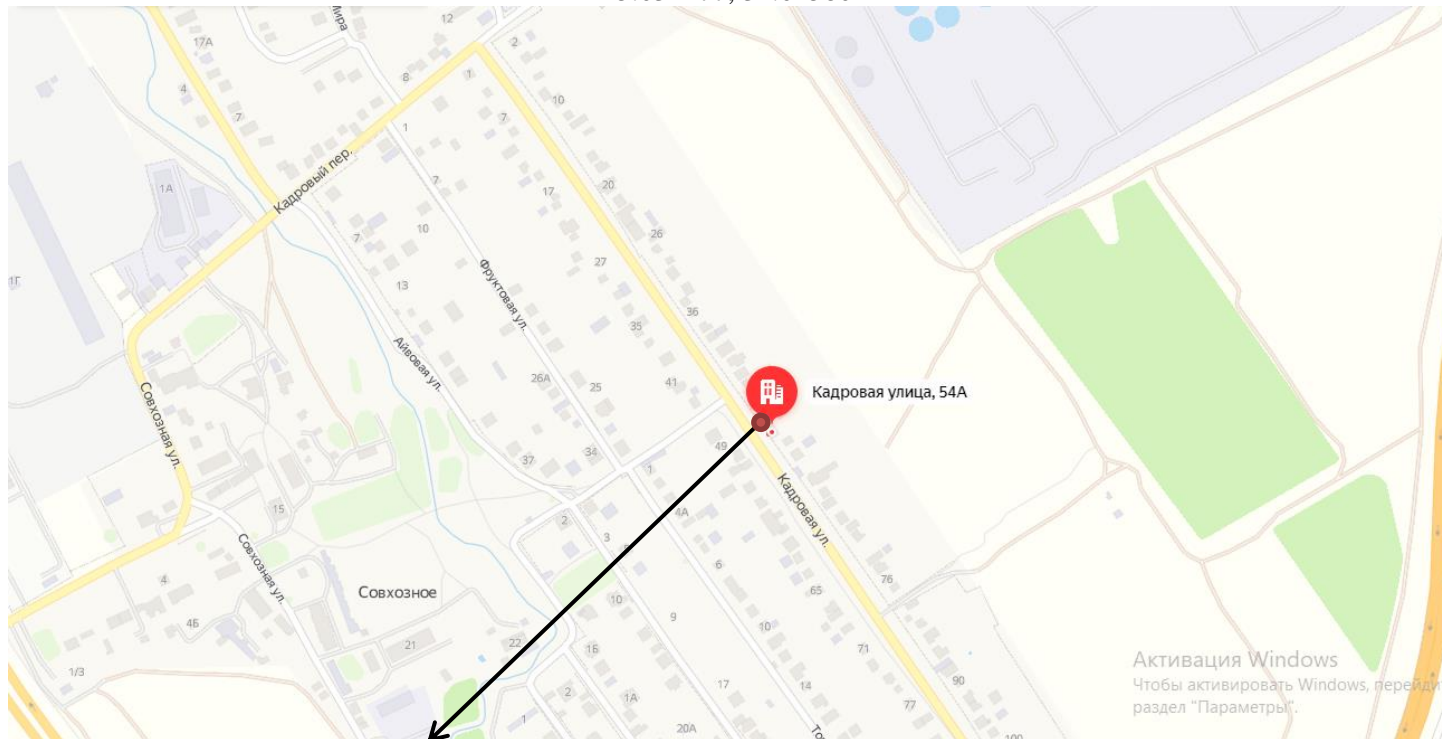
- жилой дом – 20 м
- ДОО – 2,8 км
- общеобразовательные организации – 2,4 км
- территория детских и спортивных площадок – 300 м
- территория мед. организаций – 1,3 км

Схема расположения мест (площадок) накопления ТКО
на 1 контейнер объемом 0,96 куб. м. по адресу:
Симферопольский р-н, с. Укромное, ул. Октябрьская, 112
45.048144; 34.002725



Расстояние до ближайших нормируемых объектов:
- жилой дом – 80 м
- ДОО – 570 м
- общеобразовательные организации – 55 м
- территория детских и спортивных площадок – 250 м
- территория мед. организаций – 390 м

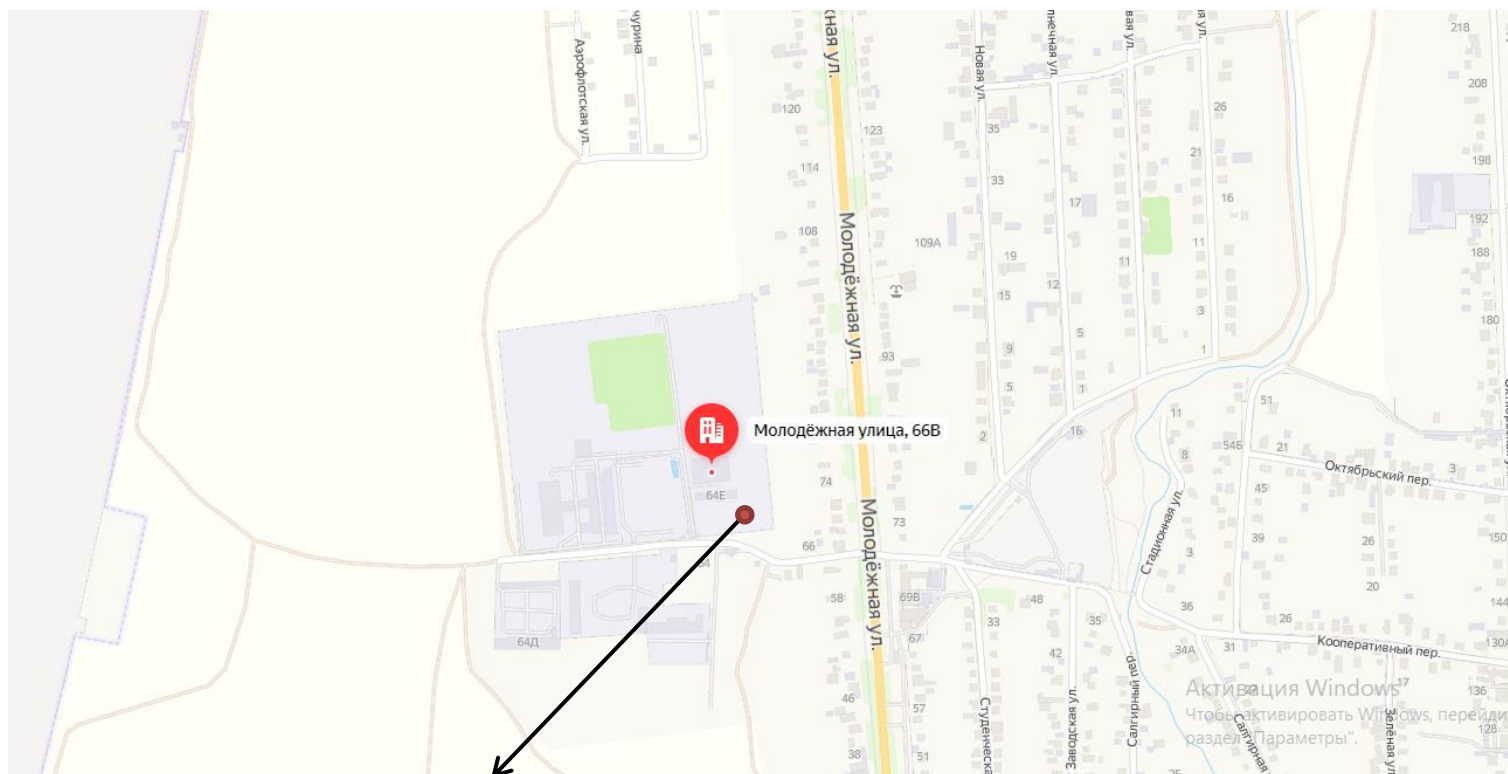
Схема расположения мест (площадок) накопления ТКО
на 1 контейнер объемом 0,96 куб. м. по адресу:
Симферопольский р-н, с. Совхозное, ул. Кадровая, 54а
45.032177; 34.015804



Расстояние до ближайших нормируемых объектов:

- жилой дом – 20 м
- ДОО – 2,8 км
- общеобразовательные организации – 2,4 км
- территория детских и спортивных площадок – 300 м
- территория мед. организаций – 1,3 км

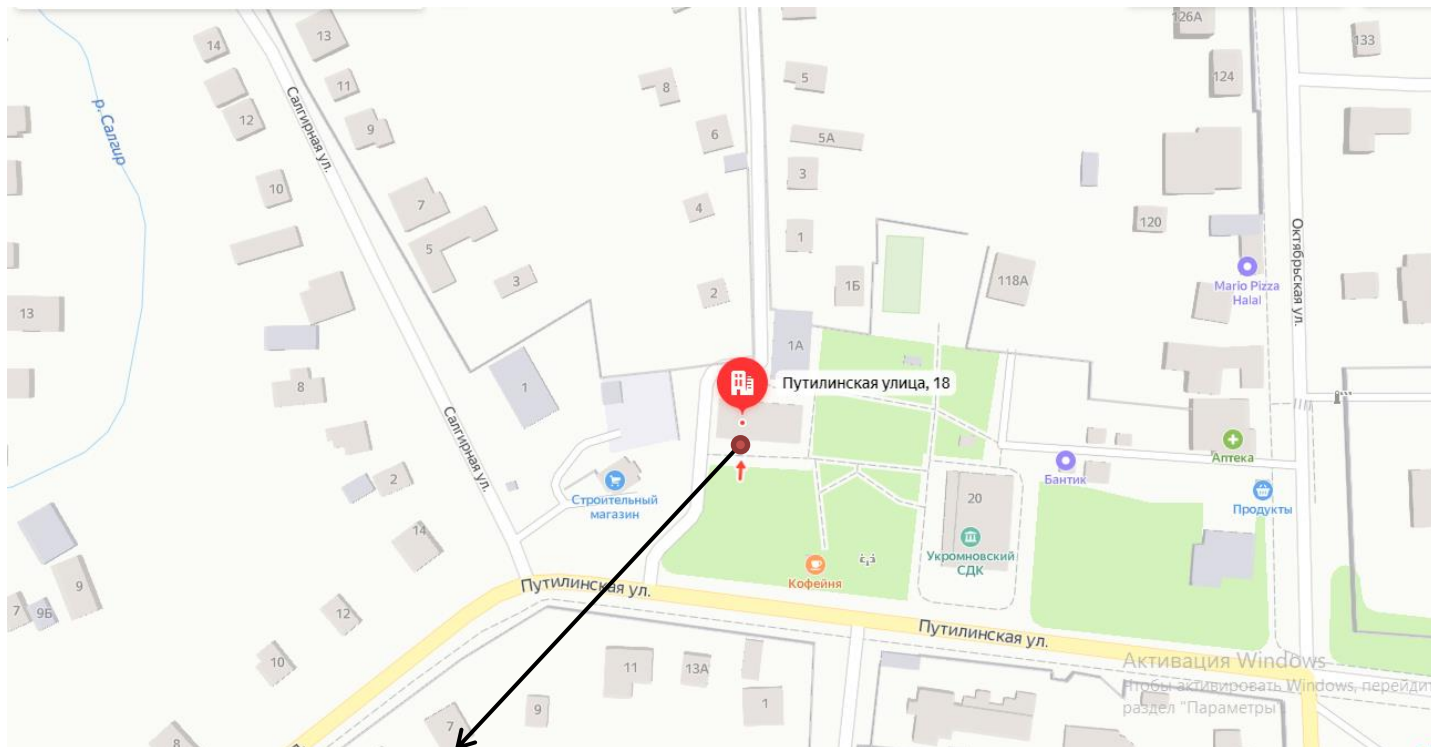
Схема расположения мест (площадок) накопления ТКО
на 2 контейнера объемом 1,1 куб. м. по адресу: Симферопольский р-н, с. Укромное, ул. Молодежная, 66В
45.053060; 33.988980



Расстояние до ближайших нормируемых объектов:

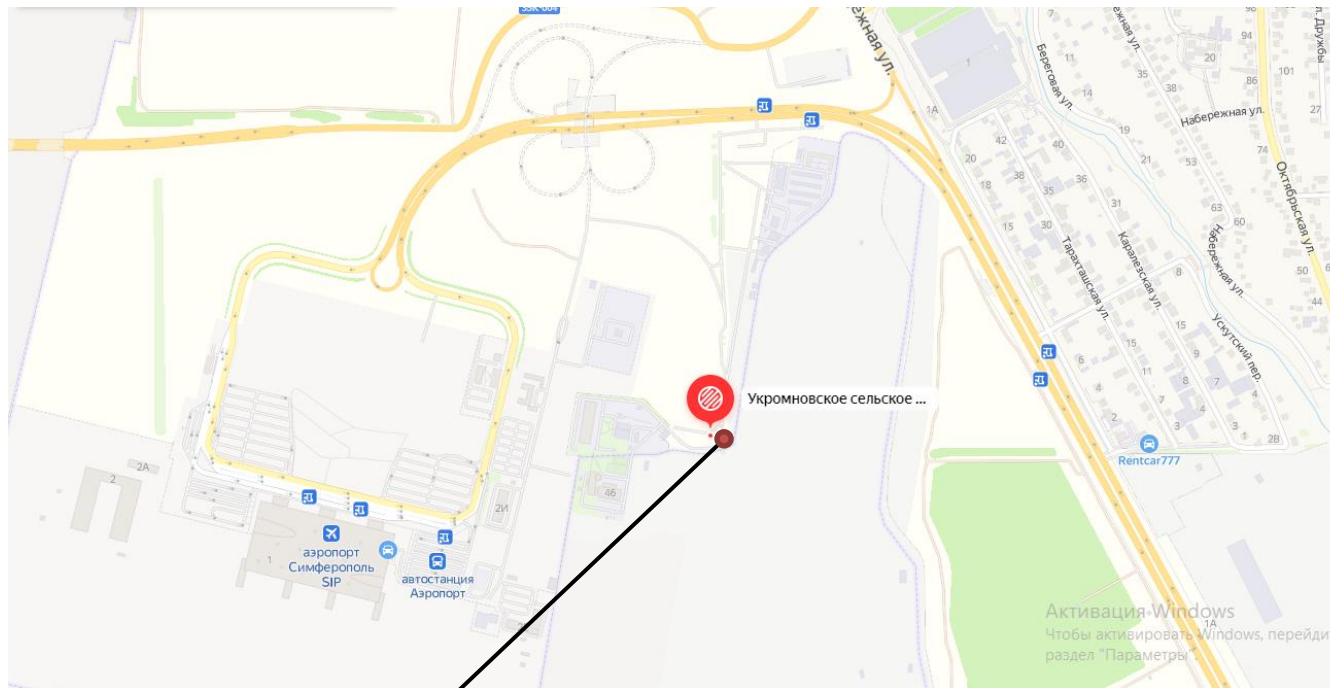
- жилой дом – 240 м
- ДОО – 2,3 км
- общеобразовательные организации – 2,3 км
- территория детских и спортивных площадок – 1,6 км
- территория мед. организаций – 2,4 км

Схема расположения мест (площадок) накопления ТКО
на 2 контейнера объемом 1,1 куб. м. по адресу:
Симферопольский р-н, с. Укромное, ул. Путилинская, 18
45.047591; 34.001063



- Расстояние до ближайших нормируемых объектов:
- жилой дом – 55 м
 - ДОО – 440 м
 - общеобразовательные организации – 370 м
 - территория детских и спортивных площадок – 60 м
 - территория мед. организаций – 570 м

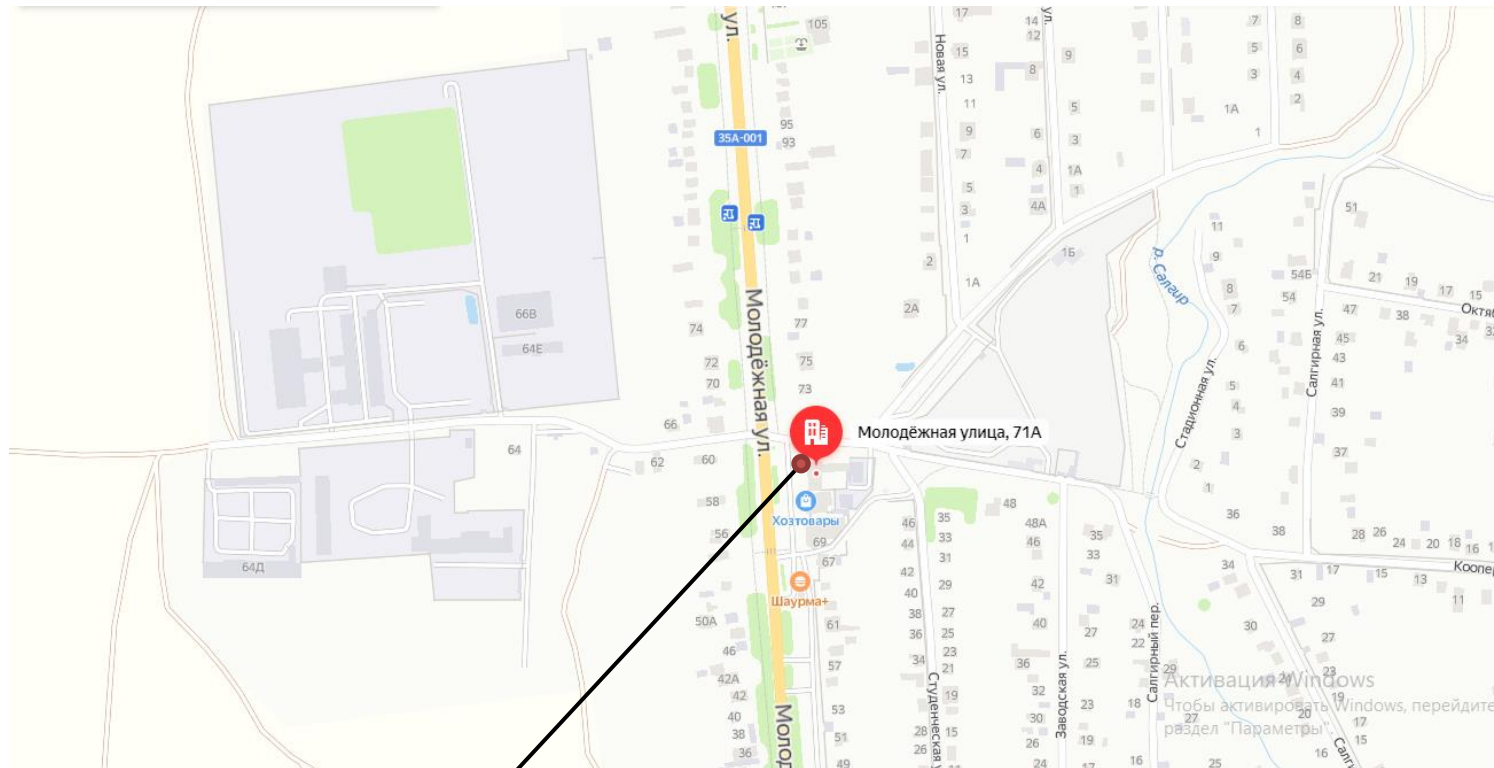
Схема расположения мест (площадок) накопления ТКО
на 4 контейнера объемом 1,1 куб. м. по адресу:
Симферопольский р-н, с. Укромное, километр 11 (Евпаторийское шоссе тер.)
45.037908; 33.990040



Расстояние до ближайших нормируемых объектов:

- жилой дом – 1,5 км
- ДОО – 2,0 км
- общеобразовательные организации – 2,2 км
- территория детских и спортивных площадок – 1,4 км
- территория мед. организаций – 2,0 км

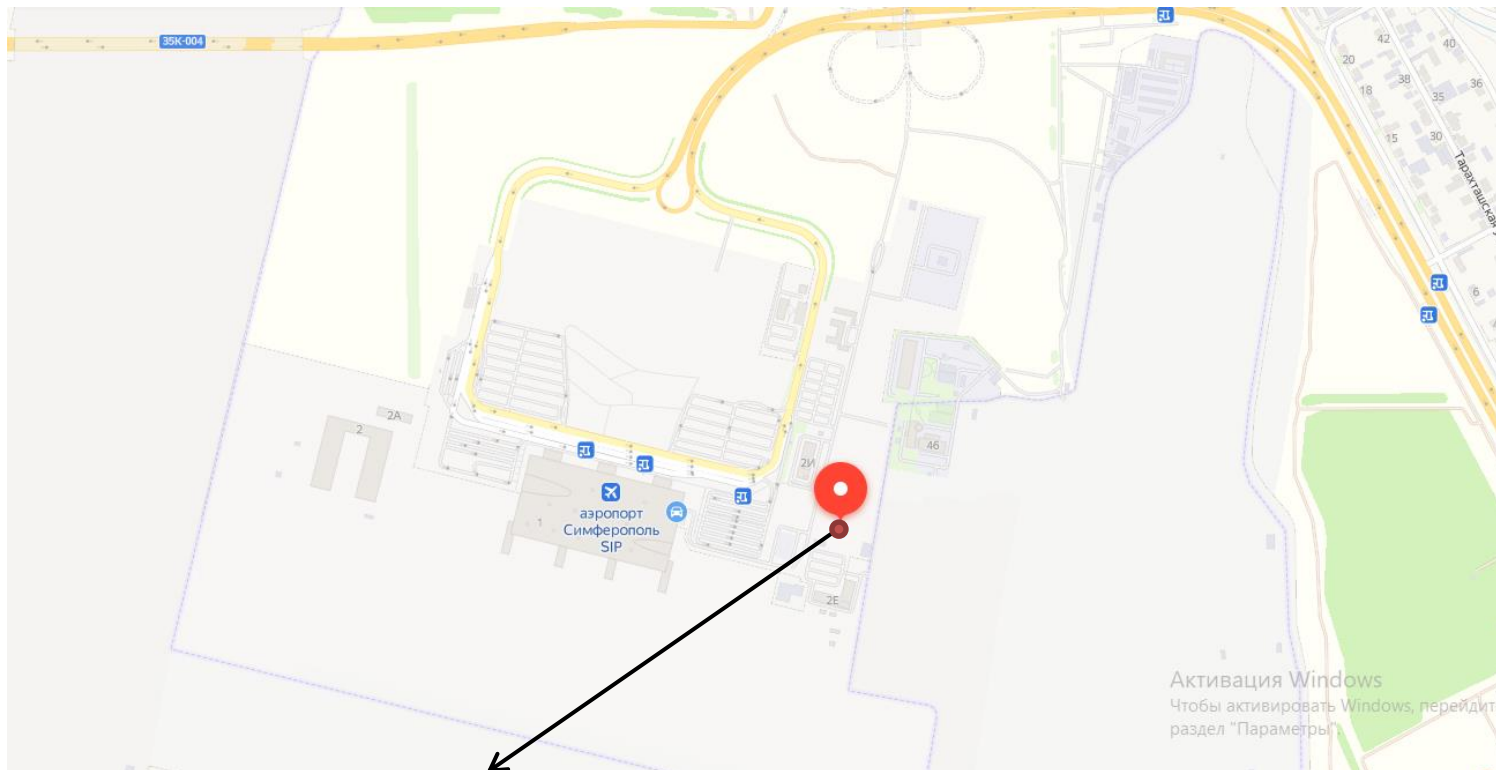
Схема расположения мест (площадок) накопления ТКО
на 1 контейнер объемом 0,24 куб. м. по адресу: Симферопольский р-н, с. Укромное, ул. Молодежная, 71а
45.051755; 33.992349



Расстояние до ближайших нормируемых объектов:

- жилой дом – 50 м
- ДОО – 1,7 км
- общеобразовательные организации – 1,7 км
- территория детских и спортивных площадок – 1,4 км
- территория мед. организаций – 1,9 км

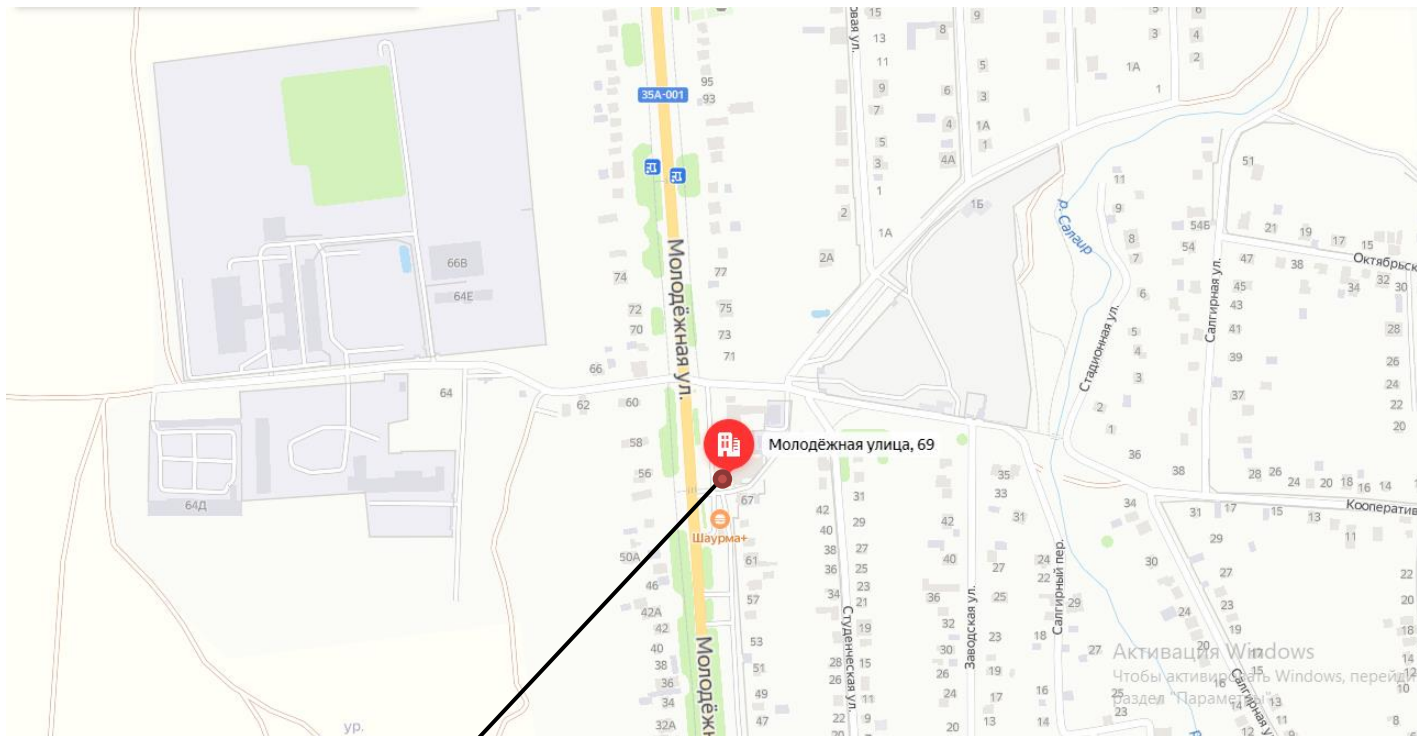
Схема расположения мест (площадок) накопления ТКО
на 2 контейнера объемом 1,1 куб. м. по адресу:
Симферопольский р-н, Укромновское сельское поселение, площадь Воссоединения, 1
45.037056; 33.986048



- Расстояние до ближайших нормируемых объектов:
- жилой дом – 1,5 км
 - ДОО – 2,0 км
 - общеобразовательные организации – 2,2 км
 - территория детских и спортивных площадок – 1,4 км
 - территория мед. организаций – 2,0 км

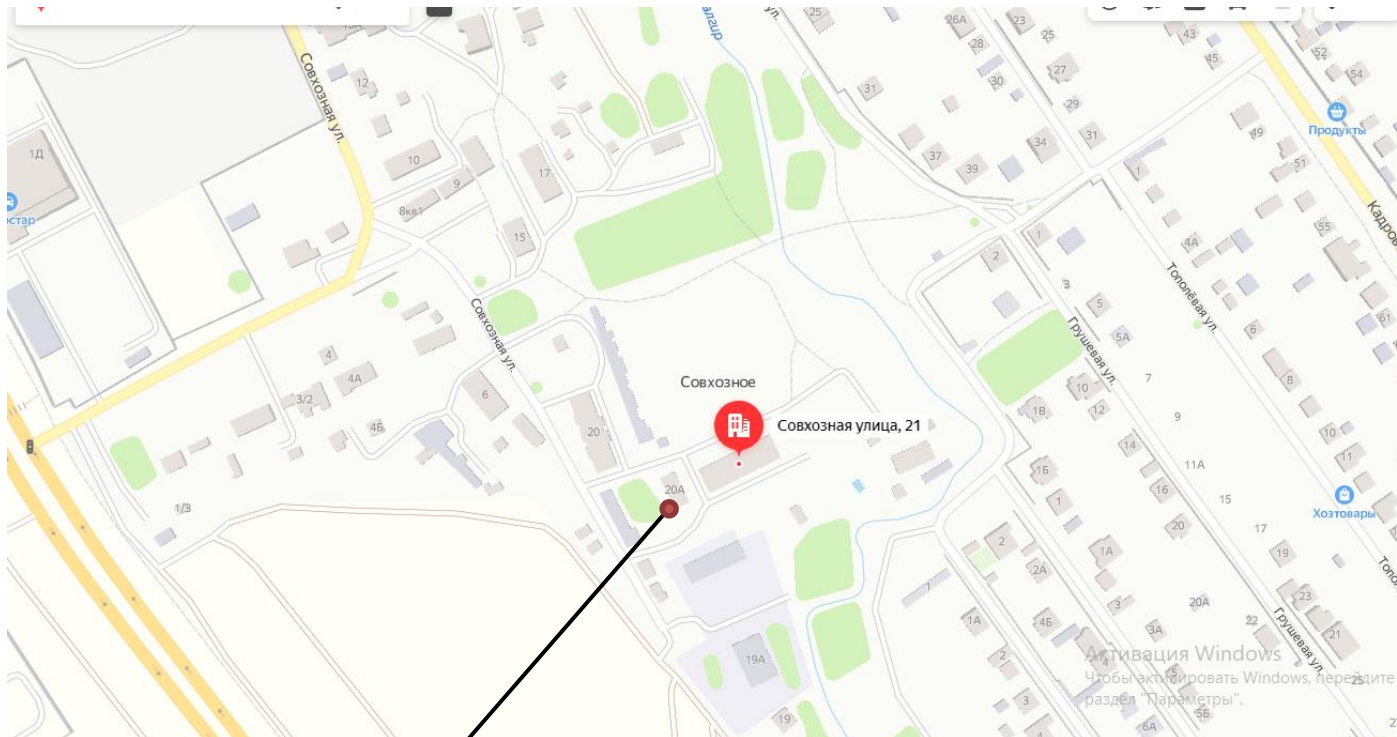
Активация Windows
Чтобы активировать Windows, перейдите
раздел "Параметры"

Схема расположения мест (площадок) накопления ТКО
на 1 контейнер объемом 1,1 куб. м. по адресу:
Симферопольский р-н, с. Укромное, ул. Молодежная, 69в
45.051603; 33.992187



- Расстояние до ближайших нормируемых объектов:
- жилой дом – 36 м
 - ДОО – 1,7 км
 - общеобразовательные организации – 1,6 км
 - территория детских и спортивных площадок – 1,3 км
 - территория мед. организаций – 1,7 км

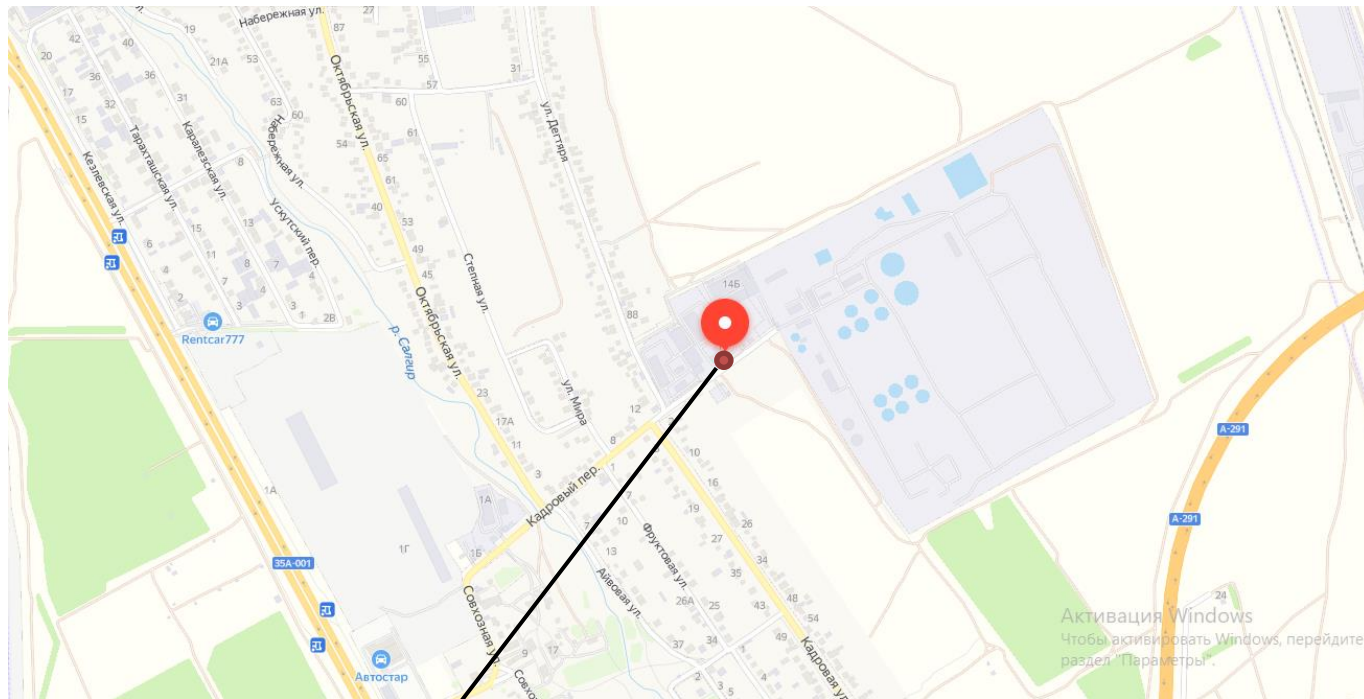
Схема расположения мест (площадок) накопления ТКО
на 4 контейнера объемом 1,1 куб. м. по адресу:
Симферопольский р-н, с. Совхозное, ул. Совхозная, 21
45.030113; 34.010863



Расстояние до ближайших нормируемых объектов:

- жилой дом – 20 м
- ДОО – 2,8 км
- общеобразовательные организации – 2,4 км
- территория детских и спортивных площадок – 230 м
- территория мед. организаций – 460 м

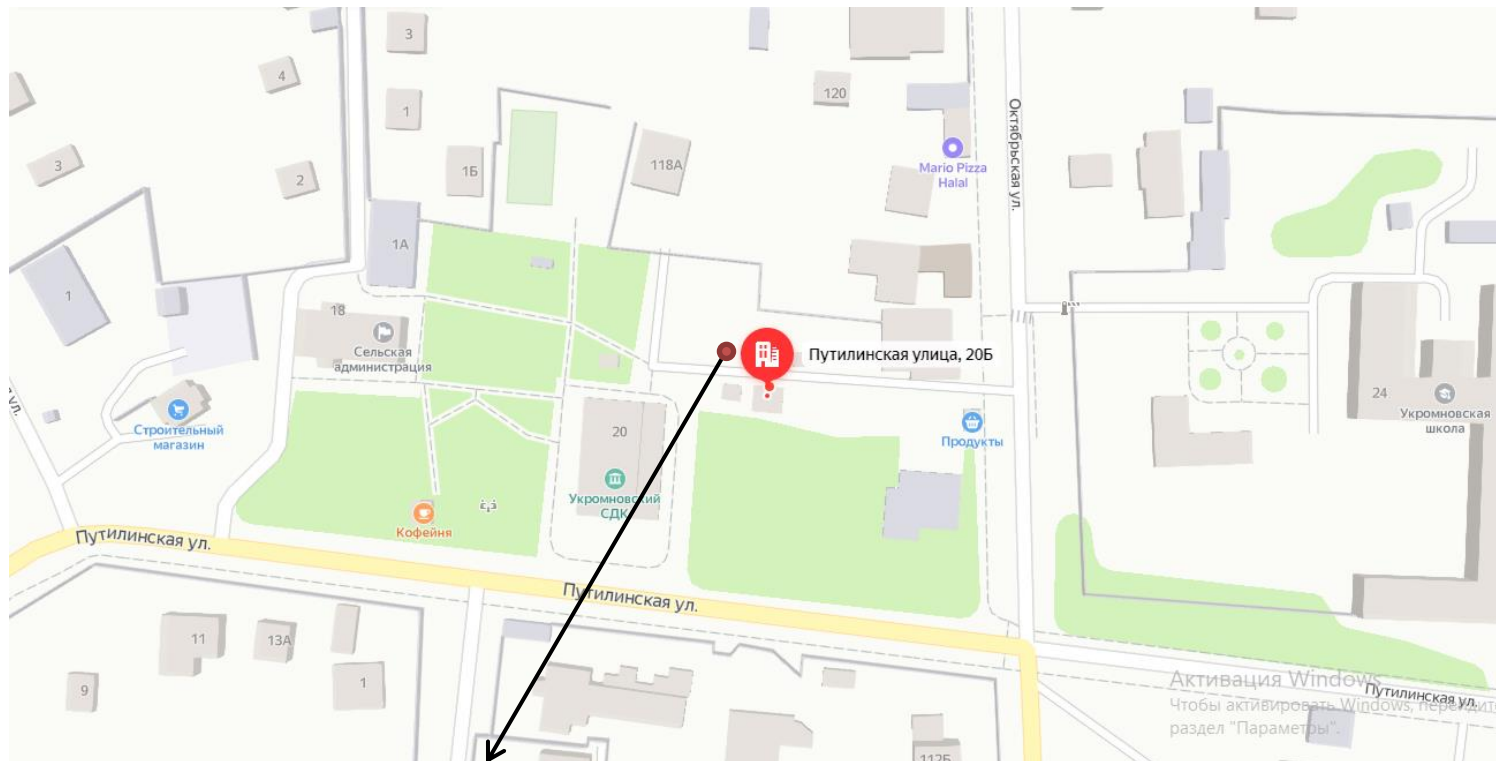
Схема расположения мест (площадок) накопления ТКО
на 1 контейнер объемом 1,1 куб. м. по адресу:
Симферопольский р-н, с. Совхозное, пер. Кадровый, 14
45.037799, 34.013467



Расстояние до ближайших нормируемых объектов:

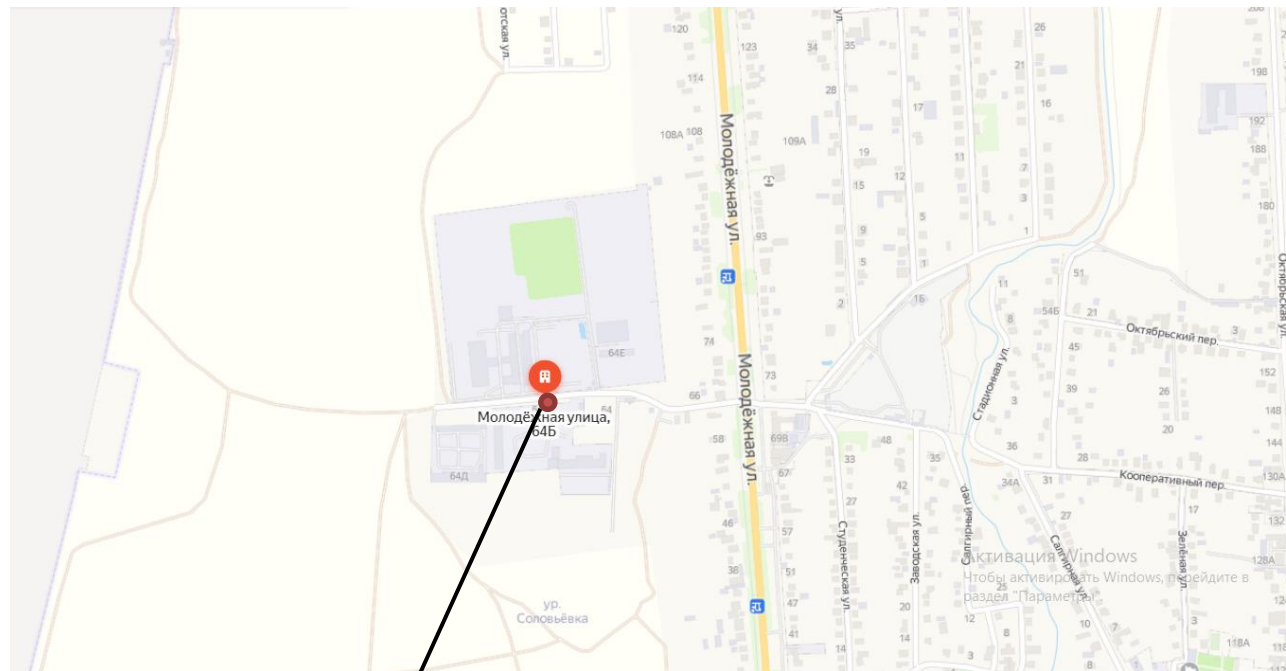
- жилой дом – 50 м
- ДОО – 2,53 км
- общеобразовательные организации – 2,31 км
- территория детских и спортивных площадок – 1,08 км
- территория мед. организаций – 830 м

Схема расположения мест (площадок) накопления ТКО
на 1 контейнер объемом 0,24 куб. м. по адресу:
Симферопольский р-н, с. Укромное, ул. Путилинская, 20б
45.047985; 34.002177



- Расстояние до ближайших нормируемых объектов:
- жилой дом – 66 м
 - ДОО – 610 м
 - общеобразовательные организации – 97 м
 - территория детских и спортивных площадок – 290 м
 - территория мед. организаций – 330 м

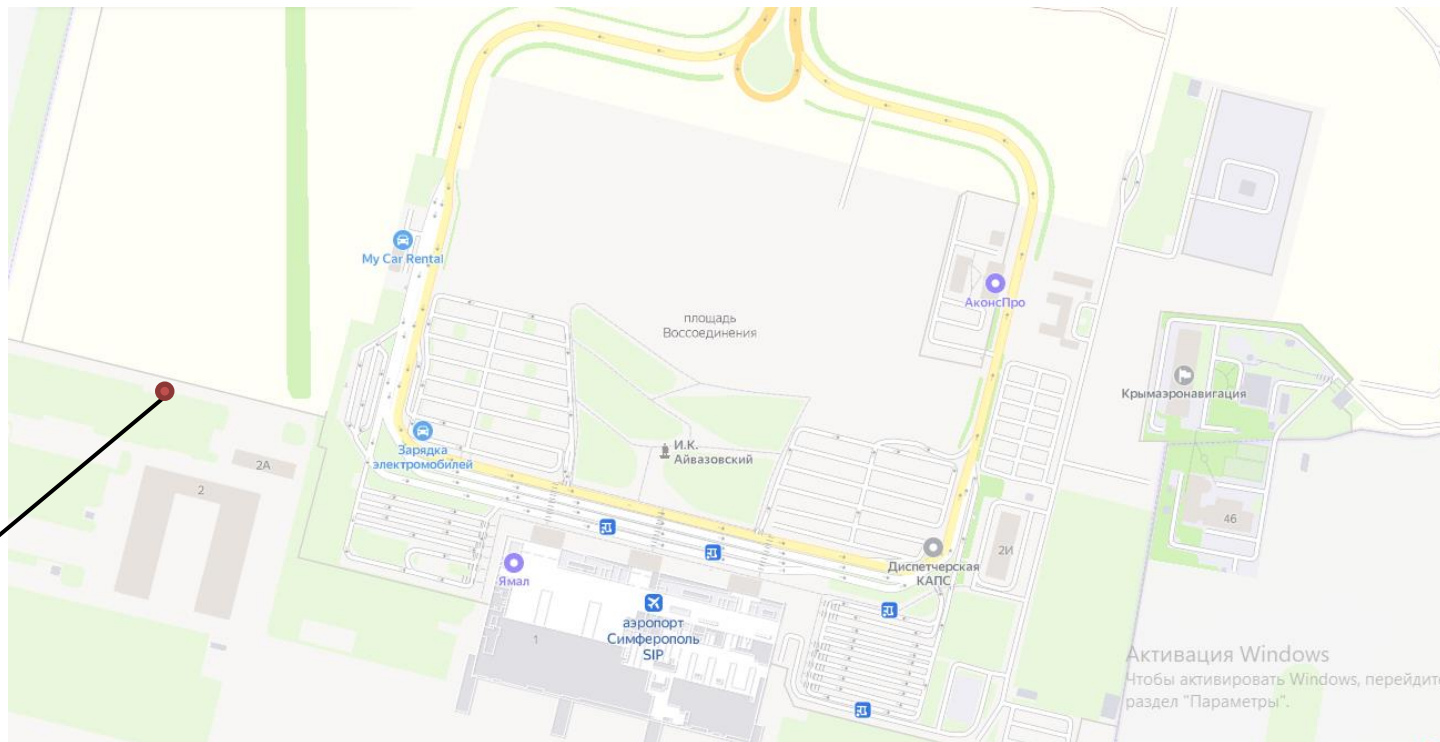
Схема расположения мест (площадок) накопления ТКО
на 1 контейнера объемом 0,24 куб. м. по адресу:
Симферопольский р-н, с. Укромное, ул. Молодежная, 64Б
45.051817, 33.987683



Расстояние до ближайших нормируемых объектов:

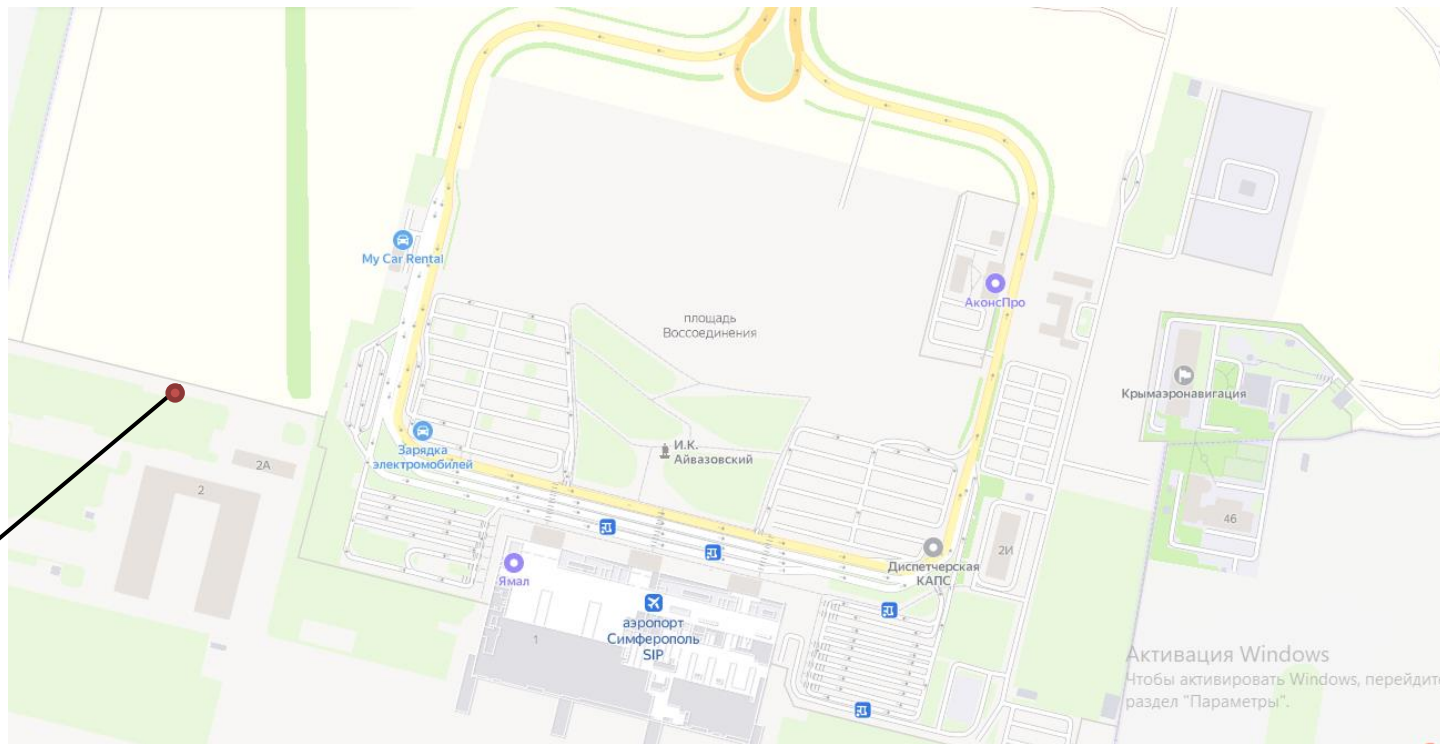
- жилой дом – 65 м
- ДОО – 610 м
- общеобразовательные организации – 2,25 км
- территория детских и спортивных площадок – 1,56 км
- территория мед. организаций – 2,34 км

Схема расположения мест (площадок) накопления ТКО
на 8 контейнеров объемом 1,1 куб. м. по адресу:
Симферопольский р-н, Укромновское сельское поселение, площадь Воссоединения, 1
45.037970, 33.975126



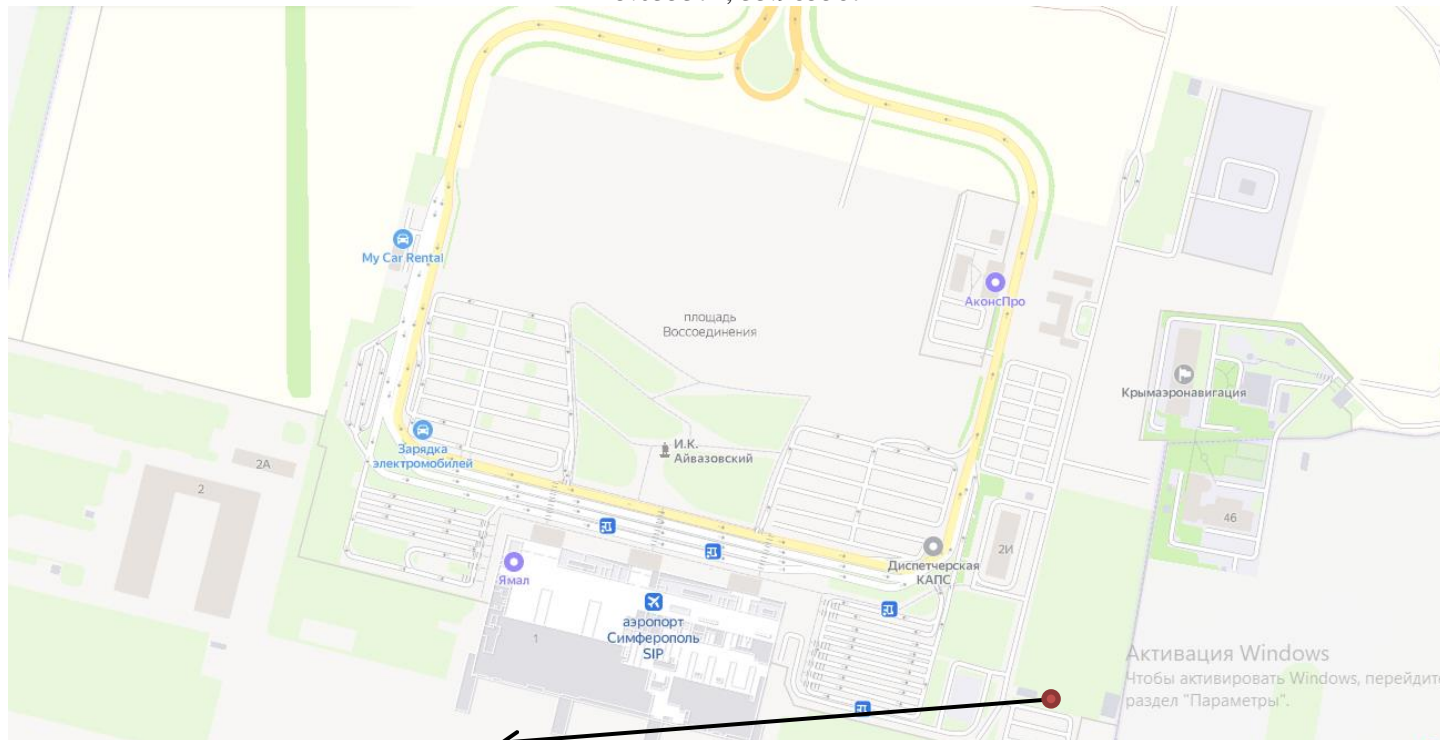
Расстояние до ближайших нормируемых объектов:
- жилой дом – 2,3 км
- ДОО – 2,5 км
- общеобразовательные организации – 3,0 км
- территория детских и спортивных площадок – 2,5 км
- территория мед. организаций – 3,1 км

Схема расположения мест (площадок) накопления ТКО
на 7 контейнеров объемом 1,1 куб. м. по адресу:
Симферопольский р-н, Укромновское сельское поселение, площадь Воссоединения, 1
45.037954, 33.975224



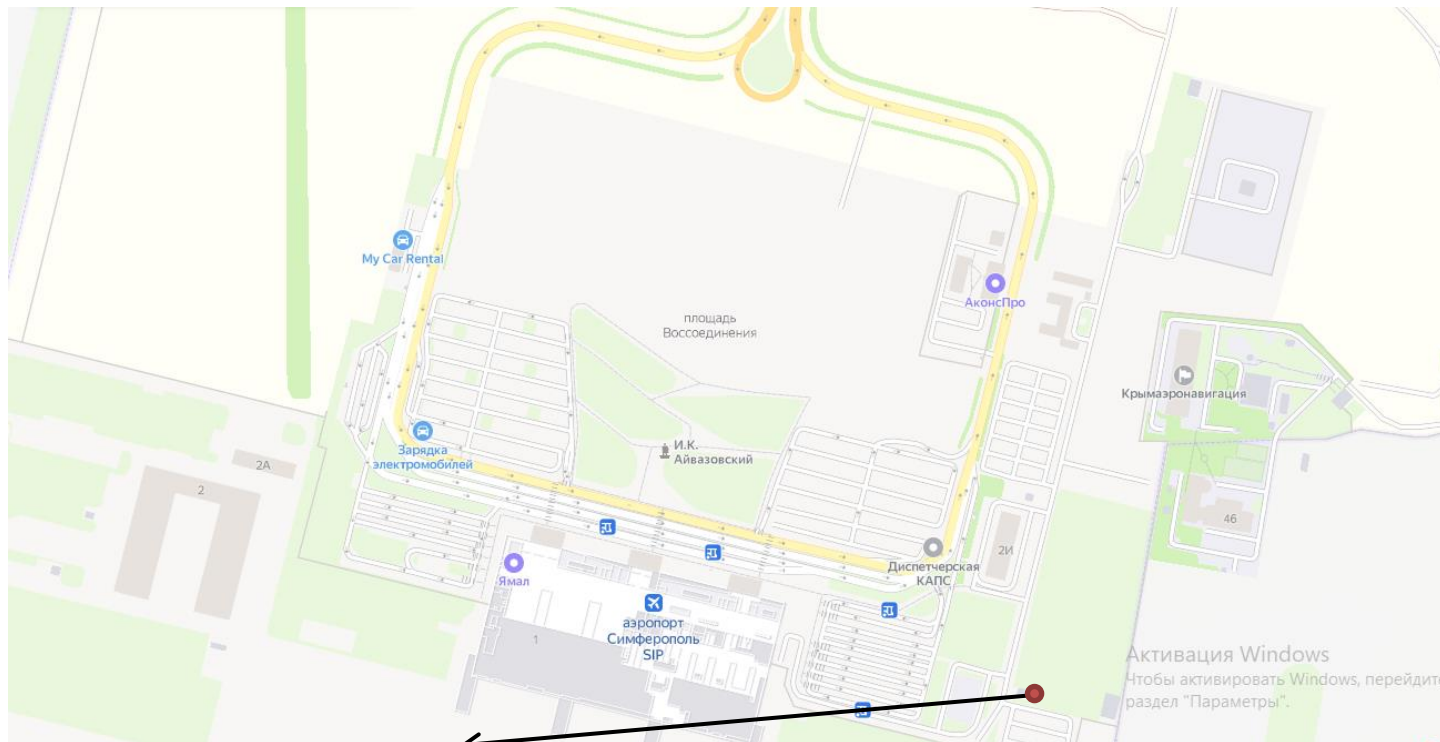
Расстояние до ближайших нормируемых объектов:
- жилой дом – 2,3 км
- ДОО – 2,5 км
- общеобразовательные организации – 3,0 км
- территория детских и спортивных площадок – 2,5 км
- территория мед. организаций – 3,1 км

Схема расположения мест (площадок) накопления ТКО
на 8 контейнеров объемом 1,1 куб. м. по адресу:
Симферопольский р-н, Укромновское сельское поселение, площадь Воссоединения, 1
45.035374, 33.985587



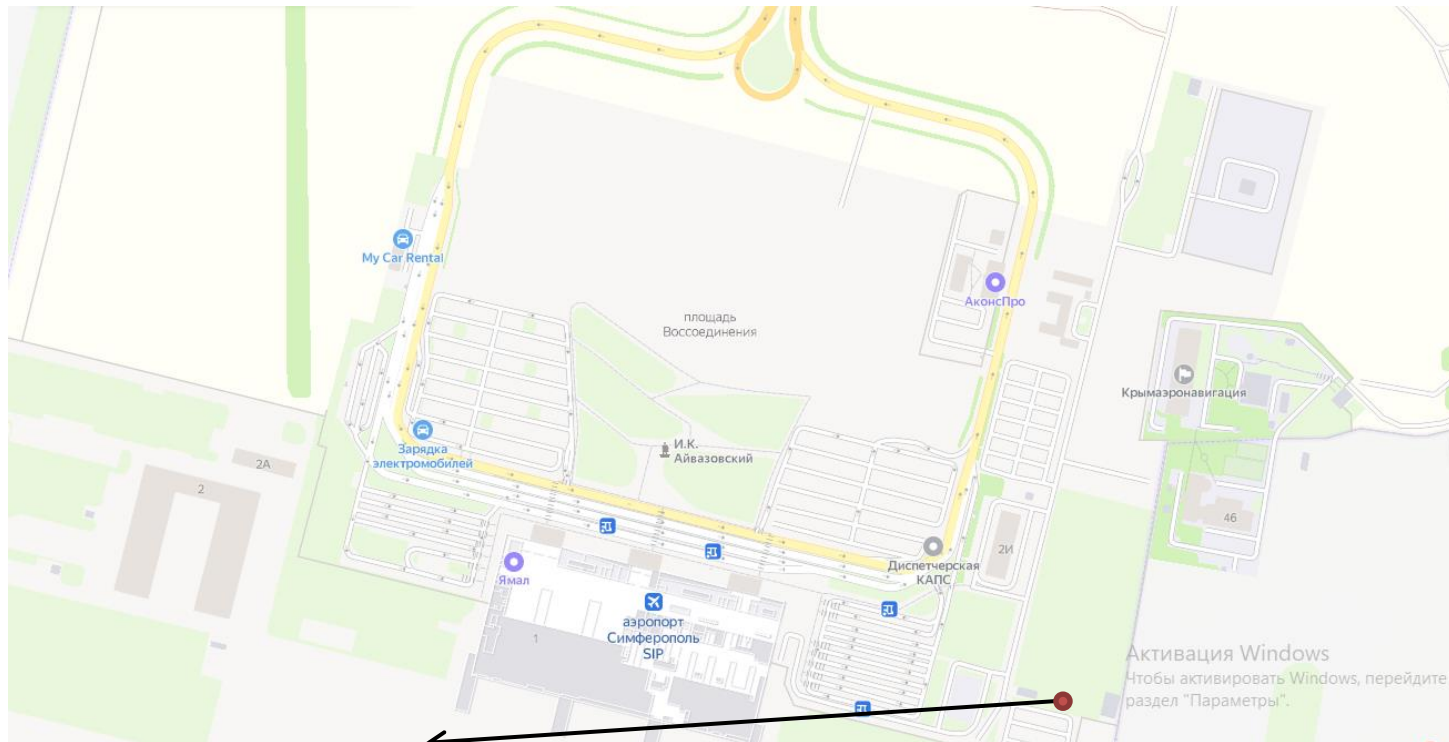
- Расстояние до ближайших нормируемых объектов:
- жилой дом – 2,3 км
 - ДОО – 2,5 км
 - общеобразовательные организации – 3,0 км
 - территория детских и спортивных площадок – 2,5 км
 - территория мед. организаций – 3,1 км

Схема расположения мест (площадок) накопления ТКО
на 8 контейнеров объемом 1,1 куб. м. по адресу:
Симферопольский р-н, Укромновское сельское поселение, площадь Воссоединения, 1
45.035352, 33.985701



Расстояние до ближайших нормируемых объектов:
- жилой дом – 2,3 км
- ДОО – 2,5 км
- общеобразовательные организации – 3,0 км
- территория детских и спортивных площадок – 2,5 км
- территория мед. организаций – 3,1 км

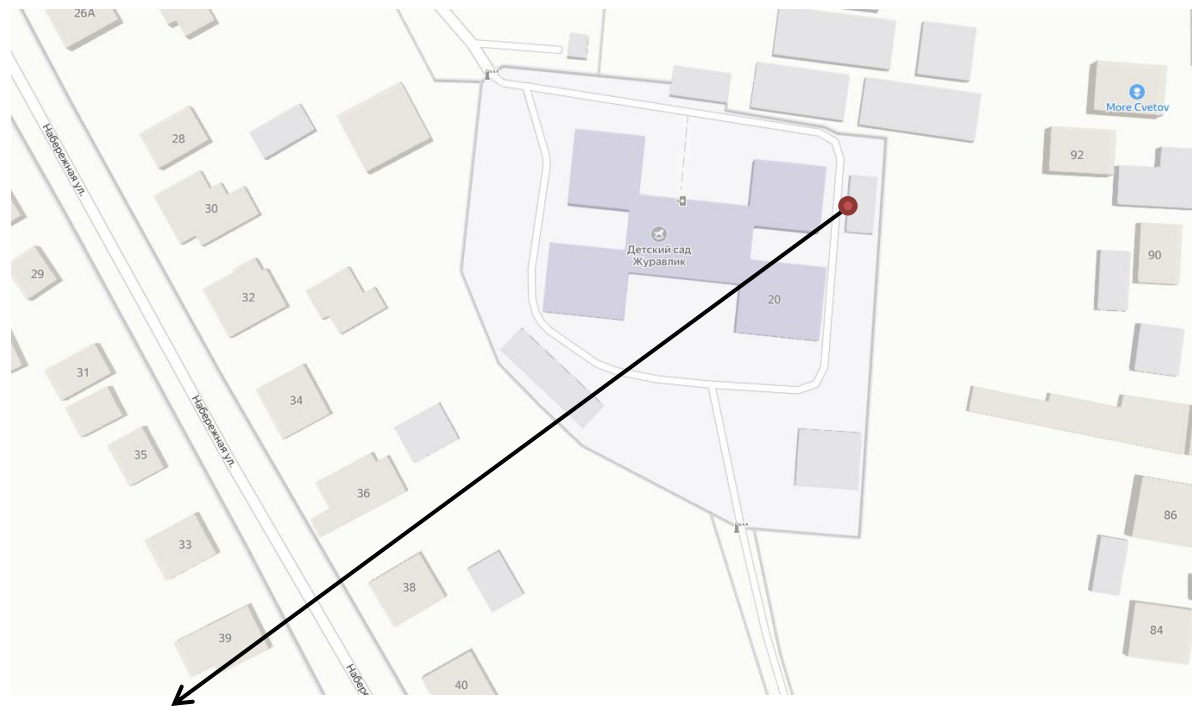
Схема расположения мест (площадок) накопления ТКО
на 6 контейнеров объемом 1,1 куб. м. по адресу:
Симферопольский р-н, Укромновское сельское поселение, площадь Воссоединения, 1
45.035327, 33.985840



Расстояние до ближайших нормируемых объектов:

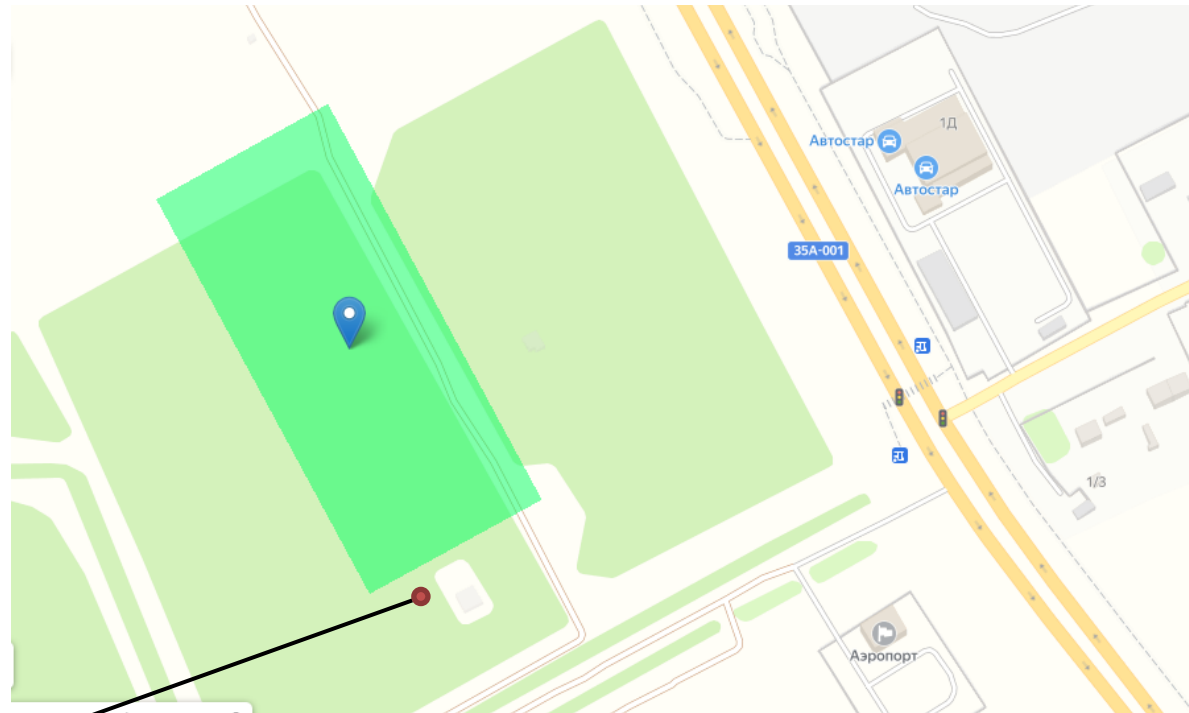
- жилой дом – 2,3 км
- ДОО – 2,5 км
- общеобразовательные организации – 3,0 км
- территория детских и спортивных площадок – 2,5 км
- территория мед. организаций – 3,1 км

Схема расположения мест (площадок) накопления ТКО
на 1 контейнер объемом 0,75 куб. м. по адресу:
Симферопольский р-н, Укромновское сельское поселение, ул. Театральная, 20
45.044420, 34.001705



Расстояние до ближайших нормируемых объектов:
- жилой дом – 0,5 км
- общеобразовательные организации – 1,0 км
- территория детских и спортивных площадок – 1,0 км
- территория мед. организаций – 1,2 км

Схема расположения мест (площадок) накопления ТКО
на 1 контейнер объемом 1,1 куб. м. по адресу:
Симферопольский р-н, Укромновское сельское поселение, уч.1
45.030585, 34.000542



Расстояние до ближайших нормируемых объектов:

- жилой дом – 1,0 км
- ДОО – 3,0 км
- общеобразовательные организации – 3,0 км
- территория детских и спортивных площадок – 1,2 км
- территория мед. организаций – 1,2 км

