

КАРТА-ПЛАН ТЕРРИТОРИИ

90:12:220107

(номер кадастрового квартала (номера смежных кадастровых кварталов), являющегося (являющихся) территорией, на которой выполняются комплексные кадастровые работы)

Дата подготовки карты-плана территории 07.07.2024 г.

Пояснительная записка

1. Сведения о заказчике

МИНИМУЩЕСТВО КРЫМА, ИНН: 9102012080, ОГРН: 1149102017426

(полное наименование органа местного самоуправления муниципального района или городского округа, органа исполнительной власти города федерального значения Москвы, Санкт-Петербурга или Севастополя, основной государственный регистрационный номер, идентификационный номер налогоплательщика)

—

(сведения об утверждении карты-плана территории)

2. Сведения о кадастровом инженере:

Фамилия, имя, отчество (при наличии отчества): Коробкова Юлия Александровна

Страховой номер индивидуального лицевого счета: 18299010290

Контактный телефон: 89891635691

Адрес электронной почты и почтовый адрес, по которым осуществляется связь с кадастровым инженером: 352802, Краснодарский край, Туапсинский р-н., г.Туапсе, ул.Новицкого, д.23, кв.38, dorofeeva-julia@mail.ru

Наименование саморегулируемой организации кадастровых инженеров (СРО), членом которой является кадастровый инженер: Ассоциация СРО "МСКИ"

Номер регистрации в государственном реестре лиц, осуществляющих кадастровую деятельность: 36024

Сокращенное наименование юридического лица, если кадастровый инженер является работником юридического лица: ООО "ПКБ "АЗИМУТ-ЮГ", 352800, Краснодарский край, Туапсинский р-н, г Туапсе, ул Шаумяна, д 32

3. Основания выполнения комплексных кадастровых работ

Государственный контракт на выполнение комплексных кадастровых работ в отношении кадастровых кварталов на территории республики Крым №0175200000424000174 от 08.04.2024, выдан Министерством имущественных и земельных отношений Республики Крым

(наименование и реквизиты государственного или муниципального контракта на выполнение комплексных кадастровых работ)

4. Перечень документов, использованных при подготовке карты-плана территории

№ п/п	Наименование документа	Реквизиты документа
1	2	3
1	—	—

5. Сведения о геодезической основе, использованной при подготовке карты-плана территории

Система координат 90.5

№ п/п	Название пункта и тип	Класс геодезической сети	Координаты, м		Сведения о состоянии на 01.01.2022		
			X	Y	наружного знака пункта	центра пункта	марки
1	2	3	4	5	6	7	8
1	Лоховка Сев, пир., Лоховка Сев, пир.	3 класс	5002927.82	5249450.01	утрачен	сохран	сохран

						илс я	илс я
2	Виноградная, пир., Виноградная, пир.	4 класс	4981712.50	5213659.53	утраче н	сох ран илс я	сох ран илс я
3	Приятное Свидание, пир., Приятное Свидание, пир.	4 класс	4961449.63	5182600.92	утраче н	сох ран илс я	сох ран илс я

6. Сведения о средствах измерений

№ п/п	Наименование прибора (инструмента, аппаратуры)	Сведения об утверждении типа измерений	Реквизиты свидетельства о поверке прибора (инструмента, аппаратуры)
1	2	3	4
1	Аппаратура геодезическая спутниковая South Calaxy G5	SA60D114710153 SEGA, 17.04.2025г.	Свидетельство о поверке СДЮП/18-04-2024/333703025, выдано 18.04.2024 г., действительно до 17.04.2025г.
2	Geodetika GRC220	C01708, 21.03.2025г.	Свидетельство о поверке СГСХ/22- 03-2024/32608858, выдано 22.03.2024г., действительно до 21.03.2025г.

7. Пояснения к разделам карты-плана территории

Комплексные кадастровые работы проводились в отношении кадастрового квартала 90:12:220107, в соответствии с Государственным контрактом № 0175200000424000174 от 08.04.2024 года.

По сведениям ЕГРН, кадастровый квартал включает в себя: участков - 26, из которых в границах - 26, ОКС - 6, из которых в границах - 6.

При натурном обследовании установлено, что в квартале фактически расположены земельные участки используемые для садоводства, учтенные в кадастровом квартале 90:12:220107.

Уточняемые земельные участки расположены в Зона ведения садоводства (СХ2). В результате кадастровых работ, площади земельных участков изменены в пределах 10% от сведений содержащихся в сведениях ЕГРН. Данные земельные участки были внесены в ЕГРН на основании описания местоположения границ. Граница данных участков существуют на местности 15 лет и более.

Сведения об уточняемых земельных участках

1. Сведения о характерных точках границы уточняемого земельного участка с кадастровым номером 90:12:180301:136

Зона №

Обозначение характерных точек границ	Существующие координаты, м		Уточненные координаты, м		Метод определения координат	Средняя квадратическая погрешность определения координат характерной точки (Mt), м	Формулы, примененные для расчета средней квадратической погрешности определения координат характерной точки (Mt), м
	X	Y	X	Y			
1	2	3	4	5	6	7	8
–	4983758.10	5180979.17	–	–	–	0.20	–
–	4983758.78	5181013.11	–	–	–	0.20	–
–	4983739.96	5181014.36	–	–	–	0.10	–
–	4983739.76	5180980.38	–	–	–	0.10	–
–	4983758.10	5180979.17	–	–	–	0.20	–

2. Сведения о частях границ уточняемого земельного участка с кадастровым номером 90:12:180301:136

Обозначение части границ		Горизонтальное проложение (S), м	Описание прохождения части границ	Отметка о наличии земельного спора о местоположении границ земельного участка
от т.	до т.			
1	2	3	4	5
–	–	33.95	–	–
–	–	18.86	–	–
–	–	33.98	–	–
–	–	18.38	–	–

3. Общие сведения об уточняемом земельном участке с кадастровым номером 90:12:180301:136

№ п/п	Наименование характеристики земельного участка	Значение характеристики
1	2	3
1	Адрес земельного участка	Крым Респ, Симферопольский р-н, Мечта снт, 91 уч
	Местоположение земельного участка (при отсутствии присвоенного адреса)	–
	Дополнительные сведения о местоположении земельного участка	–
2	Площадь земельного участка ± величина погрешности определения площади ($P \pm \Delta P$), м ²	–
3	Формула, примененная для расчета	–

	предельной допустимой погрешности определения площади земельного участка (ΔP), м ²	
4	Площадь земельного участка согласно сведениям Единого государственного реестра недвижимости ($P_{\text{кад}}$), м ²	632
5	Оценка расхождения P и $P_{\text{кад}}$ ($P - P_{\text{кад}}$), м ²	—
6	Предельный минимальный и максимальный размеры земельного участка ($P_{\text{мин}}$ и $P_{\text{макс}}$), м ²	—
7	Кадастровый или иной номер (обозначение) здания, сооружения, объекта незавершенного строительства, расположенного на земельном участке	—
8	Иные сведения	—

Сведения об уточняемых земельных участках

1. Сведения о характерных точках границы уточняемого земельного участка с кадастровым номером 90:12:180301:160

Зона №

Обозначение характерных точек границ	Существующие координаты, м		Уточненные координаты, м		Метод определения координат	Средняя квадратическая погрешность определения координат характерной точки (Mt), м	Формулы, примененные для расчета средней квадратической погрешности определения координат характерной точки (Mt), м
	X	Y	X	Y			
1	2	3	4	5	6	7	8
–	4983701.05	5181015.27	–	–	–	0.10	–
–	4983719.53	5181013.75	–	–	–	0.10	–
–	4983719.26	5181047.91	–	–	–	0.10	–
–	4983700.87	5181049.46	–	–	–	0.10	–
–	4983701.05	5181015.27	–	–	–	0.10	–

2. Сведения о частях границ уточняемого земельного участка с кадастровым номером 90:12:180301:160

Обозначение части границ		Горизонтальное проложение (S), м	Описание прохождения части границ	Отметка о наличии земельного спора о местоположении границ земельного участка
от т.	до т.			
1	2	3	4	5
–	–	18.54	–	–
–	–	34.16	–	–
–	–	18.46	–	–
–	–	34.19	–	–

3. Общие сведения об уточняемом земельном участке с кадастровым номером 90:12:180301:160

№ п/п	Наименование характеристики земельного участка	Значение характеристики
1	2	3
1	Адрес земельного участка	Крым Респ, Симферопольский р-н, Мечта снт, 24 уч
	Местоположение земельного участка (при отсутствии присвоенного адреса)	–
	Дополнительные сведения о местоположении земельного участка	–
2	Площадь земельного участка ± величина погрешности определения площади ($P \pm \Delta P$), м ²	–
3	Формула, примененная для расчета	–

	предельной допустимой погрешности определения площади земельного участка (ΔP), м ²	
4	Площадь земельного участка согласно сведениям Единого государственного реестра недвижимости ($P_{\text{кад}}$), м ²	630
5	Оценка расхождения P и $P_{\text{кад}}$ ($P - P_{\text{кад}}$), м ²	—
6	Предельный минимальный и максимальный размеры земельного участка ($P_{\text{мин}}$ и $P_{\text{макс}}$), м ²	—
7	Кадастровый или иной номер (обозначение) здания, сооружения, объекта незавершенного строительства, расположенного на земельном участке	—
8	Иные сведения	—

Сведения об уточняемых земельных участках

1. Сведения о характерных точках границы уточняемого земельного участка с кадастровым номером 90:12:180301:341

Зона №

Обозначение характерных точек границ	Существующие координаты, м		Уточненные координаты, м		Метод определения координат	Средняя квадратическая погрешность определения координат характерной точки (Mt), м	Формулы, примененные для расчета средней квадратической погрешности определения координат характерной точки (Mt), м
	X	Y	X	Y			
1	2	3	4	5	6	7	8
–	4983460.11	5180992.98	–	–	–	0.10	–
–	4983443.03	5180993.54	–	–	–	0.10	–
–	4983443.06	5181022.85	–	–	–	0.10	–
–	4983443.06	5181028.51	–	–	–	0.10	–
–	4983460.12	5181028.32	–	–	–	0.10	–
–	4983460.11	5180992.98	–	–	–	0.10	–

2. Сведения о частях границ уточняемого земельного участка с кадастровым номером 90:12:180301:341

Обозначение части границ		Горизонтальное проложение (S), м	Описание прохождения части границ	Отметка о наличии земельного спора о местоположении границ земельного участка
от т.	до т.			
1	2	3	4	5
–	–	17.09	–	–
–	–	29.31	–	–
–	–	5.66	–	–
–	–	17.06	–	–
–	–	35.34	–	–

3. Общие сведения об уточняемом земельном участке с кадастровым номером 90:12:180301:341

№ п/п	Наименование характеристики земельного участка	Значение характеристики
1	2	3
1	Адрес земельного участка	Крым Респ, Симферопольский р-н, 123 земельный участок
	Местоположение земельного участка (при отсутствии присвоенного адреса)	–
	Дополнительные сведения о местоположении земельного участка	–
2	Площадь земельного участка ±	–

	величина погрешности определения площади ($P \pm \Delta P$), м ²	
3	Формула, примененная для расчета предельной допустимой погрешности определения площади земельного участка (ΔP), м ²	—
4	Площадь земельного участка согласно сведениям Единого государственного реестра недвижимости ($P_{\text{кад}}$), м ²	600
5	Оценка расхождения P и $P_{\text{кад}}$ ($P - P_{\text{кад}}$), м ²	—
6	Предельный минимальный и максимальный размеры земельного участка ($P_{\text{мин}}$ и $P_{\text{макс}}$), м ²	—
7	Кадастровый или иной номер (обозначение) здания, сооружения, объекта незавершенного строительства, расположенного на земельном участке	—
8	Иные сведения	—

Сведения об уточняемых земельных участках

1. Сведения о характерных точках границы уточняемого земельного участка с кадастровым номером 90:12:180301:347

Зона №

Обозначение характерных точек границ	Существующие координаты, м		Уточненные координаты, м		Метод определения координат	Средняя квадратическая погрешность определения координат характерной точки (Mt), м	Формулы, примененные для расчета средней квадратической погрешности определения координат характерной точки (Mt), м
	X	Y	X	Y			
1	2	3	4	5	6	7	8
–	4981393.66	5180223.53	–	–	–	0.10	–
–	4981394.07	5180223.57	–	–	–	0.10	–
–	4981399.12	5180224.02	–	–	–	0.10	–
–	4981404.18	5180224.49	–	–	–	0.10	–
–	4981409.32	5180224.96	–	–	–	0.10	–
–	4981414.48	5180225.74	–	–	–	0.10	–
–	4981419.47	5180226.86	–	–	–	0.10	–
–	4981424.35	5180227.96	–	–	–	0.10	–
–	4981429.24	5180229.06	–	–	–	0.10	–
–	4981434.13	5180230.19	–	–	–	0.10	–
–	4981439.01	5180231.35	–	–	–	0.10	–
–	4981442.98	5180232.30	–	–	–	0.10	–
–	4981443.87	5180232.52	–	–	–	0.10	–
–	4981447.84	5180233.46	–	–	–	0.10	–
–	4981448.74	5180233.67	–	–	–	0.10	–
–	4981452.63	5180234.60	–	–	–	0.10	–
–	4981453.47	5180234.75	–	–	–	0.10	–
–	4981458.54	5180235.70	–	–	–	0.10	–

–	4981461. 27	5180236. 25	–	–	–	0.10	–
–	4981463. 80	5180236. 77	–	–	–	0.10	–
–	4981466. 57	5180237. 39	–	–	–	0.10	–
–	4981469. 22	5180238. 03	–	–	–	0.10	–
–	4981471. 53	5180238. 62	–	–	–	0.10	–
–	4981473. 75	5180239. 23	–	–	–	0.10	–
–	4981473. 77	5180239. 24	–	–	–	0.10	–
–	4981473. 78	5180239. 24	–	–	–	0.10	–
–	4981474. 82	5180239. 54	–	–	–	0.10	–
–	4981477. 71	5180240. 43	–	–	–	0.10	–
–	4981480. 52	5180241. 35	–	–	–	0.10	–
–	4981482. 91	5180242. 19	–	–	–	0.10	–
–	4981485. 27	5180243. 05	–	–	–	0.10	–
–	4981486. 37	5180243. 48	–	–	–	0.10	–
–	4981487. 88	5180244. 09	–	–	–	0.10	–
–	4981489. 38	5180244. 73	–	–	–	0.10	–
–	4981490. 86	5180245. 39	–	–	–	0.10	–
–	4981492. 34	5180246. 08	–	–	–	0.10	–
–	4981494. 82	5180247. 32	–	–	–	0.10	–
–	4981497. 23	5180248. 67	–	–	–	0.10	–
–	4981497. 33	5180248. 73	–	–	–	0.10	–
–	4981497. 40	5180248. 78	–	–	–	0.10	–
–	4981498. 43	5180249. 47	–	–	–	0.10	–
–	4981499. 83	5180250. 45	–	–	–	0.10	–
–	4981501. 21	5180251. 45	–	–	–	0.10	–
–	4981502.	5180252.	–	–	–	0.10	–

	57	49					
-	4981503. 91	5180253. 55	-	-	-	0.10	-
-	4981505. 22	5180254. 65	-	-	-	0.10	-
-	4981506. 51	5180255. 76	-	-	-	0.10	-
-	4981507. 79	5180256. 91	-	-	-	0.10	-
-	4981509. 03	5180258. 08	-	-	-	0.10	-
-	4981510. 26	5180259. 28	-	-	-	0.10	-
-	4981511. 45	5180260. 49	-	-	-	0.10	-
-	4981512. 62	5180261. 72	-	-	-	0.10	-
-	4981513. 78	5180262. 98	-	-	-	0.10	-
-	4981514. 91	5180264. 27	-	-	-	0.10	-
-	4981516. 02	5180265. 58	-	-	-	0.10	-
-	4981517. 10	5180266. 93	-	-	-	0.10	-
-	4981518. 15	5180268. 31	-	-	-	0.10	-
-	4981519. 17	5180269. 72	-	-	-	0.10	-
-	4981520. 14	5180271. 16	-	-	-	0.10	-
-	4981521. 07	5180272. 60	-	-	-	0.10	-
-	4981521. 97	5180274. 06	-	-	-	0.10	-
-	4981522. 84	5180275. 55	-	-	-	0.10	-
-	4981523. 68	5180277. 05	-	-	-	0.10	-
-	4981524. 48	5180278. 57	-	-	-	0.10	-
-	4981525. 25	5180280. 11	-	-	-	0.10	-
-	4981525. 98	5180281. 66	-	-	-	0.10	-
-	4981526. 69	5180283. 22	-	-	-	0.10	-
-	4981527. 35	5180284. 80	-	-	-	0.10	-
-	4981527. 99	5180286. 38	-	-	-	0.10	-

–	4981528. 60	5180287. 98	–	–	–	0.10	–
–	4981529. 18	5180289. 59	–	–	–	0.10	–
–	4981529. 72	5180291. 22	–	–	–	0.10	–
–	4981530. 23	5180292. 85	–	–	–	0.10	–
–	4981530. 71	5180294. 50	–	–	–	0.10	–
–	4981531. 15	5180296. 16	–	–	–	0.10	–
–	4981531. 56	5180297. 82	–	–	–	0.10	–
–	4981531. 93	5180299. 49	–	–	–	0.10	–
–	4981532. 27	5180301. 18	–	–	–	0.10	–
–	4981532. 57	5180302. 86	–	–	–	0.10	–
–	4981532. 84	5180304. 56	–	–	–	0.10	–
–	4981533. 07	5180306. 26	–	–	–	0.10	–
–	4981533. 32	5180308. 52	–	–	–	0.10	–
–	4981533. 51	5180310. 81	–	–	–	0.10	–
–	4981533. 51	5180310. 91	–	–	–	0.10	–
–	4981533. 51	5180310. 95	–	–	–	0.10	–
–	4981533. 54	5180313. 20	–	–	–	0.10	–
–	4981533. 52	5180314. 87	–	–	–	0.10	–
–	4981533. 47	5180316. 53	–	–	–	0.10	–
–	4981533. 38	5180318. 19	–	–	–	0.10	–
–	4981533. 27	5180319. 86	–	–	–	0.10	–
–	4981533. 07	5180321. 98	–	–	–	0.10	–
–	4981532. 83	5180324. 11	–	–	–	0.10	–
–	4981532. 54	5180326. 23	–	–	–	0.10	–
–	4981532. 06	5180329. 24	–	–	–	0.10	–
–	4981531.	5180332.	–	–	–	0.10	–

	47	28					
-	4981531. 06	5180334. 21	-	-	-	0.10	-
-	4981530. 62	5180336. 14	-	-	-	0.10	-
-	4981530. 62	5180336. 16	-	-	-	0.10	-
-	4981530. 61	5180336. 17	-	-	-	0.10	-
-	4981530. 15	5180338. 07	-	-	-	0.10	-
-	4981529. 44	5180340. 78	-	-	-	0.10	-
-	4981528. 66	5180343. 57	-	-	-	0.10	-
-	4981527. 90	5180346. 12	-	-	-	0.10	-
-	4981527. 06	5180348. 81	-	-	-	0.10	-
-	4981525. 43	5180353. 79	-	-	-	0.10	-
-	4981524. 41	5180356. 92	-	-	-	0.10	-
-	4981524. 00	5180358. 45	-	-	-	0.10	-
-	4981523. 14	5180361. 66	-	-	-	0.10	-
-	4981522. 70	5180363. 29	-	-	-	0.10	-
-	4981521. 84	5180366. 48	-	-	-	0.10	-
-	4981521. 42	5180368. 10	-	-	-	0.10	-
-	4981520. 14	5180372. 94	-	-	-	0.10	-
-	4981518. 87	5180377. 77	-	-	-	0.10	-
-	4981517. 56	5180382. 69	-	-	-	0.10	-
-	4981516. 00	5180387. 53	-	-	-	0.10	-
-	4981514. 45	5180392. 26	-	-	-	0.10	-
-	4981513. 07	5180396. 95	-	-	-	0.10	-
-	4981511. 86	5180401. 74	-	-	-	0.10	-
-	4981510. 66	5180406. 58	-	-	-	0.10	-
-	4981509. 48	5180411. 43	-	-	-	0.10	-

–	4981508. 31	5180416. 28	–	–	–	0.10	–
–	4981507. 15	5180421. 15	–	–	–	0.10	–
–	4981505. 98	5180426. 05	–	–	–	0.10	–
–	4981504. 69	5180430. 92	–	–	–	0.10	–
–	4981504. 34	5180432. 24	–	–	–	0.10	–
–	4981503. 40	5180435. 76	–	–	–	0.10	–
–	4981503. 05	5180437. 07	–	–	–	0.10	–
–	4981502. 12	5180440. 55	–	–	–	0.10	–
–	4981501. 83	5180441. 74	–	–	–	0.10	–
–	4981501. 24	5180445. 18	–	–	–	0.10	–
–	4981500. 50	5180449. 88	–	–	–	0.10	–
–	4981500. 16	5180452. 23	–	–	–	0.10	–
–	4981499. 87	5180454. 37	–	–	–	0.10	–
–	4981499. 61	5180456. 59	–	–	–	0.10	–
–	4981499. 40	5180458. 65	–	–	–	0.10	–
–	4981499. 31	5180459. 77	–	–	–	0.10	–
–	4981499. 30	5180459. 88	–	–	–	0.10	–
–	4981499. 28	5180459. 99	–	–	–	0.10	–
–	4981499. 06	5180461. 49	–	–	–	0.10	–
–	4981498. 87	5180462. 91	–	–	–	0.10	–
–	4981498. 63	5180464. 89	–	–	–	0.10	–
–	4981498. 44	5180466. 75	–	–	–	0.10	–
–	4981498. 36	5180467. 75	–	–	–	0.10	–
–	4981498. 27	5180469. 10	–	–	–	0.10	–
–	4981498. 21	5180470. 38	–	–	–	0.10	–
–	4981498.	5180471.	–	–	–	0.10	–

	19	25					
-	4981498. 18	5180472. 11	-	-	-	0.10	-
-	4981498. 18	5180472. 95	-	-	-	0.10	-
-	4981498. 20	5180473. 76	-	-	-	0.10	-
-	4981498. 24	5180474. 56	-	-	-	0.10	-
-	4981498. 37	5180475. 66	-	-	-	0.10	-
-	4981498. 54	5180476. 82	-	-	-	0.10	-
-	4981498. 68	5180477. 60	-	-	-	0.10	-
-	4981498. 83	5180478. 38	-	-	-	0.10	-
-	4981499. 00	5180479. 16	-	-	-	0.10	-
-	4981499. 18	5180479. 93	-	-	-	0.10	-
-	4981499. 39	5180480. 69	-	-	-	0.10	-
-	4981499. 61	5180481. 46	-	-	-	0.10	-
-	4981499. 84	5180482. 22	-	-	-	0.10	-
-	4981500. 10	5180482. 97	-	-	-	0.10	-
-	4981500. 36	5180483. 72	-	-	-	0.10	-
-	4981500. 65	5180484. 46	-	-	-	0.10	-
-	4981500. 94	5180485. 19	-	-	-	0.10	-
-	4981501. 26	5180485. 91	-	-	-	0.10	-
-	4981501. 59	5180486. 63	-	-	-	0.10	-
-	4981501. 93	5180487. 34	-	-	-	0.10	-
-	4981502. 29	5180488. 04	-	-	-	0.10	-
-	4981502. 66	5180488. 74	-	-	-	0.10	-
-	4981503. 05	5180489. 42	-	-	-	0.10	-
-	4981503. 45	5180490. 09	-	-	-	0.10	-
-	4981503. 87	5180490. 76	-	-	-	0.10	-

–	4981504. 26	5180491. 35	–	–	–	0.10	–
–	4981504. 70	5180491. 92	–	–	–	0.10	–
–	4981505. 19	5180492. 55	–	–	–	0.10	–
–	4981505. 71	5180493. 17	–	–	–	0.10	–
–	4981506. 24	5180493. 79	–	–	–	0.10	–
–	4981506. 78	5180494. 39	–	–	–	0.10	–
–	4981507. 34	5180494. 99	–	–	–	0.10	–
–	4981507. 91	5180495. 59	–	–	–	0.10	–
–	4981508. 51	5180496. 19	–	–	–	0.10	–
–	4981509. 11	5180496. 77	–	–	–	0.10	–
–	4981509. 73	5180497. 35	–	–	–	0.10	–
–	4981510. 36	5180497. 93	–	–	–	0.10	–
–	4981511. 14	5180498. 61	–	–	–	0.10	–
–	4981511. 83	5180499. 35	–	–	–	0.10	–
–	4981512. 44	5180499. 97	–	–	–	0.10	–
–	4981513. 06	5180500. 59	–	–	–	0.10	–
–	4981513. 70	5180501. 21	–	–	–	0.10	–
–	4981515. 02	5180502. 42	–	–	–	0.10	–
–	4981516. 41	5180503. 62	–	–	–	0.10	–
–	4981517. 84	5180504. 79	–	–	–	0.10	–
–	4981519. 35	5180505. 95	–	–	–	0.10	–
–	4981520. 89	5180507. 08	–	–	–	0.10	–
–	4981522. 50	5180508. 20	–	–	–	0.10	–
–	4981524. 13	5180509. 27	–	–	–	0.10	–
–	4981525. 85	5180510. 33	–	–	–	0.10	–
–	4981527.	5180511.	–	–	–	0.10	–

	60	36					
-	4981529. 43	5180512. 40	-	-	-	0.10	-
-	4981531. 25	5180513. 39	-	-	-	0.10	-
-	4981533. 17	5180514. 40	-	-	-	0.10	-
-	4981535. 07	5180515. 35	-	-	-	0.10	-
-	4981537. 08	5180516. 33	-	-	-	0.10	-
-	4981539. 06	5180517. 25	-	-	-	0.10	-
-	4981541. 14	5180518. 20	-	-	-	0.10	-
-	4981543. 18	5180519. 10	-	-	-	0.10	-
-	4981545. 35	5180520. 03	-	-	-	0.10	-
-	4981549. 71	5180521. 85	-	-	-	0.10	-
-	4981554. 18	5180523. 66	-	-	-	0.10	-
-	4981558. 52	5180525. 36	-	-	-	0.10	-
-	4981558. 76	5180525. 45	-	-	-	0.10	-
-	4981561. 69	5180526. 57	-	-	-	0.10	-
-	4981564. 63	5180527. 70	-	-	-	0.10	-
-	4981567. 57	5180528. 86	-	-	-	0.10	-
-	4981570. 51	5180530. 06	-	-	-	0.10	-
-	4981573. 43	5180531. 28	-	-	-	0.10	-
-	4981576. 33	5180532. 54	-	-	-	0.10	-
-	4981579. 22	5180533. 83	-	-	-	0.10	-
-	4981582. 10	5180535. 15	-	-	-	0.10	-
-	4981585. 21	5180536. 61	-	-	-	0.10	-
-	4981588. 29	5180538. 11	-	-	-	0.10	-
-	4981591. 36	5180539. 65	-	-	-	0.10	-
-	4981594. 41	5180541. 21	-	-	-	0.10	-

–	4981597. 45	5180542. 80	–	–	–	0.10	–
–	4981600. 47	5180544. 43	–	–	–	0.10	–
–	4981603. 47	5180546. 10	–	–	–	0.10	–
–	4981606. 45	5180547. 79	–	–	–	0.10	–
–	4981610. 14	5180549. 95	–	–	–	0.10	–
–	4981613. 79	5180552. 17	–	–	–	0.50	–
–	4981617. 40	5180554. 44	–	–	–	0.50	–
–	4981620. 99	5180556. 76	–	–	–	0.50	–
–	4981625. 29	5180559. 64	–	–	–	0.50	–
–	4981629. 53	5180562. 57	–	–	–	0.50	–
–	4981630. 04	5180562. 93	–	–	–	0.50	–
–	4981632. 76	5180564. 86	–	–	–	0.50	–
–	4981635. 48	5180566. 82	–	–	–	0.50	–
–	4981638. 17	5180568. 82	–	–	–	0.50	–
–	4981640. 84	5180570. 84	–	–	–	0.50	–
–	4981643. 49	5180572. 90	–	–	–	0.50	–
–	4981646. 11	5180575. 01	–	–	–	0.50	–
–	4981648. 69	5180577. 14	–	–	–	0.50	–
–	4981651. 25	5180579. 30	–	–	–	0.50	–
–	4981653. 84	5180581. 53	–	–	–	0.50	–
–	4981655. 68	5180583. 15	–	–	–	0.50	–
–	4981656. 33	5180583. 68	–	–	–	0.50	–
–	4981658. 97	5180585. 84	–	–	–	0.50	–
–	4981661. 59	5180588. 05	–	–	–	0.50	–
–	4981664. 19	5180590. 28	–	–	–	0.50	–
–	4981666.	5180592.	–	–	–	0.50	–

	76	54					
-	4981669. 31	5180594. 84	-	-	-	0.50	-
-	4981671. 82	5180597. 20	-	-	-	0.50	-
-	4981674. 28	5180599. 60	-	-	-	0.50	-
-	4981676. 71	5180602. 01	-	-	-	0.50	-
-	4981679. 11	5180604. 45	-	-	-	0.50	-
-	4981681. 49	5180606. 91	-	-	-	0.50	-
-	4981683. 83	5180609. 41	-	-	-	0.50	-
-	4981686. 16	5180611. 93	-	-	-	0.50	-
-	4981688. 41	5180614. 45	-	-	-	0.50	-
-	4981690. 71	5180616. 92	-	-	-	0.50	-
-	4981693. 48	5180619. 95	-	-	-	0.50	-
-	4981696. 26	5180623. 10	-	-	-	0.50	-
-	4981698. 83	5180626. 46	-	-	-	0.50	-
-	4981701. 09	5180629. 65	-	-	-	0.50	-
-	4981702. 39	5180631. 02	-	-	-	0.50	-
-	4981702. 50	5180631. 12	-	-	-	0.50	-
-	4981705. 38	5180634. 74	-	-	-	0.50	-
-	4981707. 92	5180638. 35	-	-	-	0.50	-
-	4981709. 90	5180641. 07	-	-	-	0.50	-
-	4981711. 88	5180643. 82	-	-	-	0.50	-
-	4981713. 87	5180646. 58	-	-	-	0.50	-
-	4981715. 85	5180649. 37	-	-	-	0.50	-
-	4981717. 80	5180652. 18	-	-	-	0.50	-
-	4981722. 24	5180658. 76	-	-	-	0.50	-
-	4981725. 37	5180663. 89	-	-	-	0.50	-

–	4981727. 23	5180667. 02	–	–	–	0.50	–
–	4981729. 06	5180670. 17	–	–	–	0.50	–
–	4981730. 84	5180673. 33	–	–	–	0.50	–
–	4981730. 85	5180673. 35	–	–	–	0.50	–
–	4981732. 39	5180676. 13	–	–	–	0.50	–
–	4981733. 96	5180678. 96	–	–	–	0.50	–
–	4981735. 41	5180681. 85	–	–	–	0.50	–
–	4981736. 83	5180684. 69	–	–	–	0.50	–
–	4981738. 36	5180687. 73	–	–	–	0.50	–
–	4981739. 87	5180690. 79	–	–	–	0.50	–
–	4981741. 36	5180693. 87	–	–	–	0.50	–
–	4981742. 81	5180696. 95	–	–	–	0.50	–
–	4981744. 28	5180700. 08	–	–	–	0.50	–
–	4981745. 61	5180703. 30	–	–	–	0.50	–
–	4981746. 88	5180706. 48	–	–	–	0.50	–
–	4981748. 12	5180709. 67	–	–	–	0.50	–
–	4981749. 32	5180712. 87	–	–	–	0.50	–
–	4981750. 48	5180716. 11	–	–	–	0.50	–
–	4981751. 58	5180719. 38	–	–	–	0.50	–
–	4981752. 61	5180722. 65	–	–	–	0.50	–
–	4981753. 59	5180725. 85	–	–	–	0.50	–
–	4981756. 87	5180735. 31	–	–	–	0.50	–
–	4981757. 99	5180738. 63	–	–	–	0.50	–
–	4981759. 04	5180741. 89	–	–	–	0.50	–
–	4981760. 03	5180745. 15	–	–	–	0.50	–
–	4981761.	5180748.	–	–	–	0.50	–

	02	41					
-	4981761. 98	5180751. 68	-	-	-	0.50	-
-	4981762. 93	5180754. 97	-	-	-	0.50	-
-	4981763. 82	5180758. 27	-	-	-	0.50	-
-	4981764. 69	5180761. 54	-	-	-	0.50	-
-	4981765. 51	5180764. 53	-	-	-	0.50	-
-	4981766. 30	5180767. 55	-	-	-	0.50	-
-	4981767. 07	5180770. 58	-	-	-	0.50	-
-	4981767. 80	5180773. 66	-	-	-	0.50	-
-	4981767. 83	5180773. 80	-	-	-	0.50	-
-	4981767. 85	5180773. 91	-	-	-	0.50	-
-	4981768. 33	5180777. 53	-	-	-	0.50	-
-	4981768. 77	5180781. 19	-	-	-	0.50	-
-	4981769. 17	5180784. 88	-	-	-	0.50	-
-	4981769. 57	5180788. 61	-	-	-	0.50	-
-	4981770. 02	5180793. 33	-	-	-	0.50	-
-	4981770. 43	5180798. 13	-	-	-	0.50	-
-	4981770. 74	5180802. 28	-	-	-	0.50	-
-	4981771. 01	5180806. 51	-	-	-	0.50	-
-	4981771. 25	5180810. 82	-	-	-	0.50	-
-	4981771. 42	5180815. 26	-	-	-	0.50	-
-	4981771. 51	5180821. 97	-	-	-	0.50	-
-	4981771. 51	5180821. 99	-	-	-	0.50	-
-	4981771. 51	5180822. 00	-	-	-	0.50	-
-	4981771. 53	5180826. 56	-	-	-	0.50	-
-	4981771. 52	5180831. 24	-	-	-	0.50	-

–	4981771. 56	5180836. 09	–	–	–	0.50	–
–	4981771. 62	5180841. 20	–	–	–	0.50	–
–	4981771. 64	5180846. 46	–	–	–	0.50	–
–	4981771. 65	5180852. 18	–	–	–	0.50	–
–	4981771. 36	5180866. 62	–	–	–	0.50	–
–	4981771. 34	5180867. 28	–	–	–	0.50	–
–	4981771. 32	5180867. 93	–	–	–	0.50	–
–	4981771. 48	5180872. 83	–	–	–	0.50	–
–	4981771. 64	5180877. 85	–	–	–	0.50	–
–	4981771. 93	5180891. 46	–	–	–	0.50	–
–	4981772. 65	5180916. 42	–	–	–	0.50	–
–	4981772. 80	5180920. 57	–	–	–	0.50	–
–	4981773. 54	5180941. 42	–	–	–	0.50	–
–	4981773. 69	5180948. 98	–	–	–	0.50	–
–	4981774. 64	5180966. 29	–	–	–	0.50	–
–	4981776. 49	5180991. 24	–	–	–	0.50	–
–	4981777. 84	5181016. 21	–	–	–	0.50	–
–	4981779. 16	5181034. 52	–	–	–	0.50	–
–	4981778. 94	5181041. 34	–	–	–	0.50	–
–	4981777. 67	5181049. 37	–	–	–	0.50	–
–	4981775. 48	5181066. 74	–	–	–	0.50	–
–	4981774. 90	5181091. 61	–	–	–	0.50	–
–	4981774. 86	5181094. 01	–	–	–	0.50	–
–	4981774. 20	5181116. 56	–	–	–	0.50	–
–	4981775. 50	5181141. 47	–	–	–	0.50	–
–	4981775. 50	5181166.	–	–	–	0.50	–

	75	45					
-	4981776. 21	5181173. 40	-	-	-	0.50	-
-	4981776. 21	5181173. 45	-	-	-	0.50	-
-	4981776. 28	5181175. 44	-	-	-	0.50	-
-	4981776. 28	5181175. 45	-	-	-	0.50	-
-	4981776. 81	5181190. 14	-	-	-	0.50	-
-	4981776. 82	5181191. 60	-	-	-	0.50	-
-	4981778. 64	5181216. 10	-	-	-	0.50	-
-	4981779. 70	5181231. 60	-	-	-	0.50	-
-	4981781. 84	5181247. 26	-	-	-	0.50	-
-	4981782. 56	5181252. 22	-	-	-	0.50	-
-	4981783. 27	5181257. 18	-	-	-	0.50	-
-	4981785. 48	5181271. 33	-	-	-	0.50	-
-	4981787. 13	5181286. 74	-	-	-	0.50	-
-	4981787. 86	5181297. 09	-	-	-	0.50	-
-	4981788. 64	5181311. 59	-	-	-	0.50	-
-	4981790. 08	5181324. 13	-	-	-	0.50	-
-	4981790. 73	5181334. 52	-	-	-	0.50	-
-	4981790. 69	5181342. 07	-	-	-	0.50	-
-	4981789. 49	5181353. 43	-	-	-	0.50	-
-	4981786. 20	5181372. 61	-	-	-	0.50	-
-	4981734. 89	5181362. 83	-	-	-	0.10	-
-	4981735. 71	5181358. 56	-	-	-	0.10	-
-	4981736. 46	5181354. 28	-	-	-	0.10	-
-	4981737. 14	5181350. 00	-	-	-	0.10	-
-	4981737. 73	5181345. 77	-	-	-	0.10	-

–	4981737. 93	5181342. 97	–	–	–	0.10	–
–	4981738. 11	5181340. 04	–	–	–	0.10	–
–	4981738. 29	5181336. 35	–	–	–	0.10	–
–	4981738. 43	5181332. 58	–	–	–	0.10	–
–	4981738. 53	5181328. 74	–	–	–	0.10	–
–	4981738. 59	5181324. 80	–	–	–	0.10	–
–	4981738. 62	5181320. 70	–	–	–	0.10	–
–	4981738. 60	5181316. 48	–	–	–	0.10	–
–	4981738. 56	5181313. 32	–	–	–	0.10	–
–	4981738. 50	5181310. 09	–	–	–	0.10	–
–	4981738. 41	5181306. 77	–	–	–	0.10	–
–	4981738. 30	5181303. 36	–	–	–	0.10	–
–	4981738. 29	5181303. 28	–	–	–	0.10	–
–	4981738. 29	5181303. 21	–	–	–	0.10	–
–	4981738. 34	5181297. 91	–	–	–	0.10	–
–	4981738. 34	5181292. 32	–	–	–	0.10	–
–	4981738. 30	5181287. 01	–	–	–	0.10	–
–	4981738. 21	5181281. 29	–	–	–	0.10	–
–	4981738. 08	5181275. 05	–	–	–	0.10	–
–	4981738. 07	5181274. 85	–	–	–	0.10	–
–	4981738. 02	5181267. 73	–	–	–	0.10	–
–	4981737. 93	5181259. 79	–	–	–	0.10	–
–	4981737. 92	5181259. 06	–	–	–	0.10	–
–	4981737. 79	5181254. 08	–	–	–	0.10	–
–	4981737. 66	5181249. 08	–	–	–	0.10	–
–	4981737.	5181242.	–	–	–	0.10	–

	48	82					
-	4981737. 10	5181230. 09	-	-	-	0.10	-
-	4981736. 73	5181217. 84	-	-	-	0.50	-
-	4981735. 87	5181192. 87	-	-	-	0.50	-
-	4981735. 82	5181191. 46	-	-	-	0.50	-
-	4981735. 94	5181176. 73	-	-	-	0.50	-
-	4981735. 99	5181167. 73	-	-	-	0.50	-
-	4981736. 00	5181163. 35	-	-	-	0.50	-
-	4981736. 02	5181155. 07	-	-	-	0.50	-
-	4981736. 06	5181142. 72	-	-	-	0.50	-
-	4981736. 02	5181117. 72	-	-	-	0.50	-
-	4981735. 90	5181095. 19	-	-	-	0.50	-
-	4981735. 75	5181092. 90	-	-	-	0.50	-
-	4981734. 08	5181067. 95	-	-	-	0.50	-
-	4981732. 85	5181050. 67	-	-	-	0.50	-
-	4981732. 30	5181043. 01	-	-	-	0.50	-
-	4981731. 80	5181036. 24	-	-	-	0.50	-
-	4981730. 42	5181018. 08	-	-	-	0.50	-
-	4981728. 43	5180993. 14	-	-	-	0.50	-
-	4981726. 33	5180968. 21	-	-	-	0.50	-
-	4981724. 81	5180950. 85	-	-	-	0.50	-
-	4981724. 12	5180943. 15	-	-	-	0.50	-
-	4981724. 18	5180922. 04	-	-	-	0.50	-
-	4981724. 53	5180917. 81	-	-	-	0.50	-
-	4981725. 42	5180892. 92	-	-	-	0.50	-
-	4981725. 15	5180879. 34	-	-	-	0.50	-

–	4981725. 23	5180874. 29	–	–	–	0.50	–
–	4981725. 29	5180869. 31	–	–	–	0.50	–
–	4981725. 29	5180868. 58	–	–	–	0.50	–
–	4981725. 28	5180867. 92	–	–	–	0.50	–
–	4981725. 45	5180853. 69	–	–	–	0.50	–
–	4981725. 54	5180848. 16	–	–	–	0.50	–
–	4981725. 61	5180843. 10	–	–	–	0.50	–
–	4981725. 63	5180838. 28	–	–	–	0.50	–
–	4981725. 47	5180833. 78	–	–	–	0.50	–
–	4981725. 14	5180829. 43	–	–	–	0.50	–
–	4981724. 80	5180825. 21	–	–	–	0.10	–
–	4981724. 80	5180825. 14	–	–	–	0.10	–
–	4981724. 79	5180825. 07	–	–	–	0.10	–
–	4981724. 55	5180818. 83	–	–	–	0.50	–
–	4981724. 52	5180814. 78	–	–	–	0.50	–
–	4981724. 38	5180810. 95	–	–	–	0.50	–
–	4981724. 10	5180807. 20	–	–	–	0.50	–
–	4981723. 80	5180803. 49	–	–	–	0.50	–
–	4981723. 41	5180799. 23	–	–	–	0.50	–
–	4981722. 99	5180795. 07	–	–	–	0.50	–
–	4981722. 62	5180791. 81	–	–	–	0.50	–
–	4981722. 23	5180788. 61	–	–	–	0.50	–
–	4981721. 81	5180785. 59	–	–	–	0.50	–
–	4981721. 13	5180782. 74	–	–	–	0.50	–
–	4981720. 39	5180779. 99	–	–	–	0.50	–
–	4981719.	5180777.	–	–	–	0.50	–

	90	22					
-	4981719. 39	5180774. 59	-	-	-	0.50	-
-	4981718. 89	5180771. 92	-	-	-	0.50	-
-	4981718. 38	5180769. 07	-	-	-	0.50	-
-	4981717. 71	5180766. 33	-	-	-	0.50	-
-	4981716. 93	5180763. 53	-	-	-	0.50	-
-	4981716. 12	5180760. 71	-	-	-	0.50	-
-	4981715. 33	5180758. 06	-	-	-	0.50	-
-	4981714. 10	5180755. 23	-	-	-	0.50	-
-	4981713. 39	5180752. 11	-	-	-	0.50	-
-	4981712. 66	5180749. 35	-	-	-	0.50	-
-	4981711. 82	5180746. 58	-	-	-	0.50	-
-	4981711. 09	5180744. 28	-	-	-	0.50	-
-	4981710. 94	5180743. 79	-	-	-	0.50	-
-	4981710. 03	5180741. 00	-	-	-	0.50	-
-	4981709. 09	5180738. 22	-	-	-	0.50	-
-	4981708. 15	5180735. 55	-	-	-	0.50	-
-	4981707. 03	5180732. 97	-	-	-	0.50	-
-	4981705. 78	5180730. 34	-	-	-	0.50	-
-	4981704. 50	5180727. 70	-	-	-	0.50	-
-	4981703. 18	5180725. 05	-	-	-	0.50	-
-	4981701. 83	5180722. 26	-	-	-	0.50	-
-	4981700. 72	5180719. 40	-	-	-	0.50	-
-	4981699. 64	5180716. 68	-	-	-	0.50	-
-	4981698. 55	5180714. 02	-	-	-	0.50	-
-	4981697. 36	5180711. 52	-	-	-	0.50	-

–	4981695. 97	5180709. 04	–	–	–	0.50	–
–	4981694. 50	5180706. 50	–	–	–	0.50	–
–	4981693. 11	5180704. 14	–	–	–	0.50	–
–	4981691. 69	5180701. 79	–	–	–	0.50	–
–	4981690. 25	5180699. 46	–	–	–	0.50	–
–	4981688. 79	5180697. 13	–	–	–	0.50	–
–	4981688. 76	5180697. 09	–	–	–	0.50	–
–	4981687. 16	5180694. 39	–	–	–	0.50	–
–	4981685. 50	5180691. 74	–	–	–	0.50	–
–	4981683. 88	5180689. 05	–	–	–	0.10	–
–	4981682. 25	5180686. 41	–	–	–	0.10	–
–	4981680. 69	5180683. 95	–	–	–	0.10	–
–	4981679. 10	5180681. 50	–	–	–	0.10	–
–	4981677. 50	5180679. 08	–	–	–	0.10	–
–	4981675. 85	5180676. 68	–	–	–	0.10	–
–	4981674. 18	5180674. 31	–	–	–	0.10	–
–	4981672. 47	5180671. 94	–	–	–	0.10	–
–	4981670. 74	5180669. 59	–	–	–	0.10	–
–	4981668. 99	5180667. 25	–	–	–	0.10	–
–	4981666. 74	5180664. 30	–	–	–	0.10	–
–	4981664. 40	5180661. 43	–	–	–	0.10	–
–	4981663. 21	5180660. 02	–	–	–	0.10	–
–	4981660. 93	5180657. 35	–	–	–	0.10	–
–	4981658. 62	5180654. 71	–	–	–	0.10	–
–	4981656. 26	5180652. 04	–	–	–	0.10	–
–	4981653.	5180649.	–	–	–	0.10	–

	96	28					
-	4981652. 10	5180646. 99	-	-	-	0.10	-
-	4981650. 24	5180644. 75	-	-	-	0.10	-
-	4981648. 29	5180642. 45	-	-	-	0.10	-
-	4981646. 53	5180640. 13	-	-	-	0.10	-
-	4981643. 03	5180636. 30	-	-	-	0.10	-
-	4981640. 78	5180635. 23	-	-	-	0.10	-
-	4981637. 23	5180633. 65	-	-	-	0.10	-
-	4981635. 02	5180630. 62	-	-	-	0.10	-
-	4981633. 20	5180628. 25	-	-	-	0.10	-
-	4981631. 52	5180625. 91	-	-	-	0.10	-
-	4981627. 73	5180621. 81	-	-	-	0.10	-
-	4981625. 64	5180619. 97	-	-	-	0.10	-
-	4981625. 07	5180619. 48	-	-	-	0.10	-
-	4981623. 68	5180618. 29	-	-	-	0.10	-
-	4981621. 32	5180617. 07	-	-	-	0.10	-
-	4981618. 50	5180615. 65	-	-	-	0.10	-
-	4981615. 95	5180613. 83	-	-	-	0.10	-
-	4981613. 63	5180612. 11	-	-	-	0.10	-
-	4981611. 33	5180610. 44	-	-	-	0.10	-
-	4981609. 01	5180608. 80	-	-	-	0.10	-
-	4981606. 68	5180607. 17	-	-	-	0.10	-
-	4981604. 27	5180605. 54	-	-	-	0.10	-
-	4981601. 86	5180603. 77	-	-	-	0.10	-
-	4981601. 41	5180603. 42	-	-	-	0.10	-
-	4981598. 02	5180600. 76	-	-	-	0.10	-

–	4981594. 57	5180598. 52	–	–	–	0.10	–
–	4981591. 45	5180597. 05	–	–	–	0.10	–
–	4981588. 00	5180595. 51	–	–	–	0.10	–
–	4981584. 71	5180593. 69	–	–	–	0.10	–
–	4981581. 55	5180592. 01	–	–	–	0.10	–
–	4981578. 97	5180590. 72	–	–	–	0.10	–
–	4981576. 35	5180589. 44	–	–	–	0.10	–
–	4981573. 68	5180588. 15	–	–	–	0.10	–
–	4981571. 05	5180586. 78	–	–	–	0.10	–
–	4981568. 45	5180585. 43	–	–	–	0.10	–
–	4981565. 87	5180584. 08	–	–	–	0.10	–
–	4981563. 29	5180582. 77	–	–	–	0.10	–
–	4981560. 69	5180581. 49	–	–	–	0.10	–
–	4981558. 28	5180580. 34	–	–	–	0.10	–
–	4981555. 86	5180579. 21	–	–	–	0.10	–
–	4981553. 43	5180578. 10	–	–	–	0.10	–
–	4981550. 98	5180577. 02	–	–	–	0.10	–
–	4981548. 52	5180575. 96	–	–	–	0.10	–
–	4981546. 10	5180574. 95	–	–	–	0.10	–
–	4981543. 72	5180574. 06	–	–	–	0.10	–
–	4981541. 22	5180573. 34	–	–	–	0.10	–
–	4981541. 09	5180573. 30	–	–	–	0.10	–
–	4981540. 36	5180573. 09	–	–	–	0.10	–
–	4981538. 86	5180572. 76	–	–	–	0.10	–
–	4981533. 87	5180571. 69	–	–	–	0.10	–
–	4981531.	5180570.	–	–	–	0.10	–

	16	78					
-	4981528. 97	5180569. 72	-	-	-	0.10	-
-	4981526. 96	5180568. 82	-	-	-	0.10	-
-	4981524. 99	5180568. 20	-	-	-	0.10	-
-	4981522. 81	5180567. 55	-	-	-	0.10	-
-	4981520. 89	5180567. 04	-	-	-	0.10	-
-	4981518. 86	5180566. 77	-	-	-	0.10	-
-	4981516. 77	5180566. 55	-	-	-	0.10	-
-	4981514. 64	5180566. 38	-	-	-	0.10	-
-	4981512. 61	5180566. 28	-	-	-	0.10	-
-	4981510. 42	5180566. 23	-	-	-	0.10	-
-	4981509. 33	5180566. 14	-	-	-	0.10	-
-	4981508. 39	5180566. 08	-	-	-	0.10	-
-	4981506. 66	5180566. 00	-	-	-	0.10	-
-	4981504. 96	5180565. 88	-	-	-	0.10	-
-	4981504. 38	5180565. 84	-	-	-	0.10	-
-	4981503. 44	5180565. 80	-	-	-	0.10	-
-	4981502. 50	5180565. 78	-	-	-	0.10	-
-	4981501. 58	5180565. 78	-	-	-	0.10	-
-	4981500. 66	5180565. 80	-	-	-	0.10	-
-	4981499. 73	5180565. 85	-	-	-	0.10	-
-	4981498. 79	5180565. 92	-	-	-	0.10	-
-	4981497. 86	5180566. 00	-	-	-	0.10	-
-	4981496. 92	5180566. 10	-	-	-	0.10	-
-	4981496. 19	5180566. 20	-	-	-	0.10	-
-	4981494. 69	5180566. 42	-	-	-	0.10	-

–	4981493. 20	5180566. 70	–	–	–	0.10	–
–	4981492. 29	5180566. 89	–	–	–	0.10	–
–	4981491. 37	5180567. 10	–	–	–	0.10	–
–	4981490. 46	5180567. 33	–	–	–	0.10	–
–	4981489. 55	5180567. 58	–	–	–	0.10	–
–	4981488. 76	5180567. 82	–	–	–	0.10	–
–	4981487. 35	5180568. 27	–	–	–	0.10	–
–	4981485. 94	5180568. 77	–	–	–	0.10	–
–	4981485. 05	5180569. 10	–	–	–	0.10	–
–	4981484. 02	5180569. 50	–	–	–	0.10	–
–	4981479. 73	5180572. 18	–	–	–	0.10	–
–	4981478. 93	5180572. 77	–	–	–	0.10	–
–	4981478. 18	5180573. 34	–	–	–	0.10	–
–	4981477. 45	5180573. 93	–	–	–	0.10	–
–	4981476. 73	5180574. 52	–	–	–	0.10	–
–	4981476. 03	5180575. 13	–	–	–	0.10	–
–	4981475. 34	5180575. 75	–	–	–	0.10	–
–	4981474. 66	5180576. 38	–	–	–	0.10	–
–	4981474. 00	5180577. 03	–	–	–	0.10	–
–	4981473. 35	5180577. 68	–	–	–	0.10	–
–	4981472. 70	5180578. 36	–	–	–	0.10	–
–	4981472. 06	5180579. 05	–	–	–	0.10	–
–	4981471. 44	5180579. 73	–	–	–	0.10	–
–	4981470. 84	5180580. 41	–	–	–	0.10	–
–	4981470. 25	5180581. 11	–	–	–	0.10	–
–	4981469.	5180581.	–	–	–	0.10	–

	68	81					
-	4981469. 13	5180582. 52	-	-	-	0.10	-
-	4981468. 60	5180583. 25	-	-	-	0.10	-
-	4981468. 07	5180583. 99	-	-	-	0.10	-
-	4981467. 57	5180584. 74	-	-	-	0.10	-
-	4981467. 07	5180585. 50	-	-	-	0.10	-
-	4981466. 60	5180586. 26	-	-	-	0.10	-
-	4981466. 14	5180587. 03	-	-	-	0.10	-
-	4981465. 69	5180587. 81	-	-	-	0.10	-
-	4981465. 26	5180588. 59	-	-	-	0.10	-
-	4981464. 81	5180589. 47	-	-	-	0.10	-
-	4981464. 30	5180590. 60	-	-	-	0.10	-
-	4981463. 79	5180591. 81	-	-	-	0.10	-
-	4981463. 44	5180592. 66	-	-	-	0.10	-
-	4981463. 11	5180593. 53	-	-	-	0.10	-
-	4981462. 77	5180594. 43	-	-	-	0.10	-
-	4981462. 44	5180595. 35	-	-	-	0.10	-
-	4981462. 07	5180596. 44	-	-	-	0.10	-
-	4981461. 62	5180597. 76	-	-	-	0.10	-
-	4981461. 19	5180599. 12	-	-	-	0.10	-
-	4981460. 61	5180601. 03	-	-	-	0.10	-
-	4981460. 04	5180603. 07	-	-	-	0.10	-
-	4981459. 72	5180604. 26	-	-	-	0.10	-
-	4981459. 69	5180604. 37	-	-	-	0.10	-
-	4981459. 66	5180604. 47	-	-	-	0.10	-
-	4981459. 18	5180605. 88	-	-	-	0.10	-

–	4981458. 65	5180607. 52	–	–	–	0.10	–
–	4981457. 71	5180609. 64	–	–	–	0.10	–
–	4981456. 82	5180611. 72	–	–	–	0.10	–
–	4981456. 09	5180613. 71	–	–	–	0.10	–
–	4981455. 29	5180616. 07	–	–	–	0.10	–
–	4981453. 61	5180620. 69	–	–	–	0.10	–
–	4981453. 15	5180621. 96	–	–	–	0.10	–
–	4981452. 21	5180625. 27	–	–	–	0.10	–
–	4981451. 80	5180626. 67	–	–	–	0.10	–
–	4981450. 84	5180630. 05	–	–	–	0.10	–
–	4981449. 56	5180634. 90	–	–	–	0.10	–
–	4981448. 11	5180639. 69	–	–	–	0.10	–
–	4981446. 84	5180644. 47	–	–	–	0.10	–
–	4981445. 55	5180649. 33	–	–	–	0.10	–
–	4981444. 19	5180654. 19	–	–	–	0.10	–
–	4981442. 76	5180659. 00	–	–	–	0.10	–
–	4981441. 35	5180663. 80	–	–	–	0.10	–
–	4981439. 92	5180668. 61	–	–	–	0.10	–
–	4981438. 43	5180673. 42	–	–	–	0.10	–
–	4981436. 93	5180678. 19	–	–	–	0.10	–
–	4981435. 47	5180682. 96	–	–	–	0.10	–
–	4981434. 03	5180687. 73	–	–	–	0.10	–
–	4981432. 60	5180692. 51	–	–	–	0.10	–
–	4981431. 19	5180697. 31	–	–	–	0.10	–
–	4981430. 98	5180698. 02	–	–	–	0.10	–
–	4981429.	5180702.	–	–	–	0.10	–

	79	12					
-	4981429. 57	5180702. 84	-	-	-	0.10	-
-	4981428. 35	5180706. 92	-	-	-	0.10	-
-	4981428. 15	5180707. 56	-	-	-	0.10	-
-	4981428. 14	5180707. 61	-	-	-	0.10	-
-	4981427. 15	5180711. 68	-	-	-	0.10	-
-	4981425. 86	5180716. 75	-	-	-	0.10	-
-	4981425. 14	5180719. 44	-	-	-	0.10	-
-	4981424. 44	5180721. 98	-	-	-	0.10	-
-	4981423. 66	5180724. 72	-	-	-	0.10	-
-	4981422. 85	5180727. 36	-	-	-	0.10	-
-	4981422. 59	5180728. 17	-	-	-	0.10	-
-	4981422. 58	5180728. 18	-	-	-	0.10	-
-	4981422. 58	5180728. 20	-	-	-	0.10	-
-	4981421. 79	5180730. 56	-	-	-	0.10	-
-	4981420. 97	5180732. 87	-	-	-	0.10	-
-	4981419. 89	5180735. 69	-	-	-	0.10	-
-	4981418. 75	5180738. 43	-	-	-	0.10	-
-	4981418. 37	5180739. 29	-	-	-	0.10	-
-	4981417. 27	5180741. 70	-	-	-	0.10	-
-	4981416. 11	5180744. 06	-	-	-	0.10	-
-	4981415. 34	5180745. 50	-	-	-	0.10	-
-	4981414. 56	5180746. 90	-	-	-	0.10	-
-	4981413. 75	5180748. 29	-	-	-	0.10	-
-	4981412. 92	5180749. 64	-	-	-	0.10	-
-	4981412. 39	5180750. 49	-	-	-	0.10	-

–	4981412. 34	5180750. 56	–	–	–	0.10	–
–	4981412. 30	5180750. 62	–	–	–	0.10	–
–	4981410. 67	5180752. 83	–	–	–	0.10	–
–	4981408. 95	5180755. 00	–	–	–	0.10	–
–	4981407. 90	5180756. 26	–	–	–	0.10	–
–	4981406. 83	5180757. 49	–	–	–	0.10	–
–	4981405. 73	5180758. 69	–	–	–	0.10	–
–	4981404. 60	5180759. 87	–	–	–	0.10	–
–	4981403. 46	5180761. 03	–	–	–	0.10	–
–	4981402. 29	5180762. 17	–	–	–	0.10	–
–	4981401. 10	5180763. 27	–	–	–	0.10	–
–	4981399. 90	5180764. 36	–	–	–	0.10	–
–	4981398. 67	5180765. 42	–	–	–	0.10	–
–	4981397. 41	5180766. 46	–	–	–	0.10	–
–	4981396. 14	5180767. 47	–	–	–	0.10	–
–	4981394. 85	5180768. 45	–	–	–	0.10	–
–	4981393. 53	5180769. 41	–	–	–	0.10	–
–	4981392. 20	5180770. 34	–	–	–	0.10	–
–	4981390. 85	5180771. 24	–	–	–	0.10	–
–	4981389. 48	5180772. 11	–	–	–	0.10	–
–	4981388. 09	5180772. 96	–	–	–	0.10	–
–	4981386. 69	5180773. 77	–	–	–	0.10	–
–	4981385. 27	5180774. 56	–	–	–	0.10	–
–	4981383. 84	5180775. 31	–	–	–	0.10	–
–	4981382. 39	5180776. 04	–	–	–	0.10	–
–	4981380.	5180776.	–	–	–	0.10	–

	94	73					
-	4981379. 47	5180777. 40	-	-	-	0.10	-
-	4981377. 99	5180778. 05	-	-	-	0.10	-
-	4981376. 49	5180778. 66	-	-	-	0.10	-
-	4981374. 97	5180779. 24	-	-	-	0.10	-
-	4981373. 45	5180779. 79	-	-	-	0.10	-
-	4981371. 92	5180780. 31	-	-	-	0.10	-
-	4981370. 37	5180780. 80	-	-	-	0.10	-
-	4981368. 82	5180781. 25	-	-	-	0.10	-
-	4981367. 26	5180781. 68	-	-	-	0.10	-
-	4981365. 69	5180782. 06	-	-	-	0.10	-
-	4981364. 11	5180782. 42	-	-	-	0.10	-
-	4981362. 52	5180782. 74	-	-	-	0.10	-
-	4981360. 93	5180783. 04	-	-	-	0.10	-
-	4981359. 33	5180783. 29	-	-	-	0.10	-
-	4981357. 73	5180783. 51	-	-	-	0.10	-
-	4981356. 12	5180783. 70	-	-	-	0.10	-
-	4981354. 51	5180783. 86	-	-	-	0.10	-
-	4981352. 92	5180783. 98	-	-	-	0.10	-
-	4981352. 73	5180783. 98	-	-	-	0.10	-
-	4981351. 16	5180783. 99	-	-	-	0.10	-
-	4981349. 57	5180783. 97	-	-	-	0.10	-
-	4981347. 97	5180783. 91	-	-	-	0.10	-
-	4981346. 37	5180783. 82	-	-	-	0.10	-
-	4981344. 84	5180783. 70	-	-	-	0.10	-
-	4981343. 31	5180783. 56	-	-	-	0.10	-

-	4981341. 77	5180783. 39	-	-	-	0.10	-
-	4981340. 22	5180783. 19	-	-	-	0.10	-
-	4981337. 30	5180782. 74	-	-	-	0.10	-
-	4981334. 34	5180782. 20	-	-	-	0.10	-
-	4981331. 54	5180781. 60	-	-	-	0.10	-
-	4981329. 29	5180781. 05	-	-	-	0.10	-
-	4981331. 26	5180773. 66	-	-	-	0.10	-
-	4981252. 33	5180752. 40	-	-	-	0.10	-
-	4981257. 88	5180731. 80	-	-	-	0.10	-
-	4981262. 69	5180733. 10	-	-	-	0.10	-
-	4981267. 51	5180734. 41	-	-	-	0.10	-
-	4981272. 33	5180735. 71	-	-	-	0.10	-
-	4981277. 17	5180737. 00	-	-	-	0.10	-
-	4981281. 99	5180738. 30	-	-	-	0.10	-
-	4981286. 81	5180739. 56	-	-	-	0.10	-
-	4981291. 65	5180740. 82	-	-	-	0.10	-
-	4981296. 48	5180742. 08	-	-	-	0.10	-
-	4981301. 32	5180743. 33	-	-	-	0.10	-
-	4981306. 16	5180744. 58	-	-	-	0.10	-
-	4981311. 00	5180745. 83	-	-	-	0.10	-
-	4981315. 80	5180747. 06	-	-	-	0.10	-
-	4981315. 88	5180747. 08	-	-	-	0.10	-
-	4981320. 56	5180748. 12	-	-	-	0.10	-
-	4981325. 24	5180749. 09	-	-	-	0.10	-
-	4981327. 60	5180749. 54	-	-	-	0.10	-
-	4981329.	5180749.	-	-	-	0.10	-

	78	92					
-	4981332. 06	5180750. 28	-	-	-	0.10	-
-	4981334. 21	5180750. 58	-	-	-	0.10	-
-	4981334. 28	5180750. 59	-	-	-	0.10	-
-	4981334. 35	5180750. 60	-	-	-	0.10	-
-	4981336. 55	5180750. 98	-	-	-	0.10	-
-	4981338. 62	5180751. 29	-	-	-	0.10	-
-	4981340. 75	5180751. 56	-	-	-	0.10	-
-	4981342. 81	5180751. 77	-	-	-	0.10	-
-	4981343. 86	5180751. 87	-	-	-	0.10	-
-	4981344. 87	5180751. 95	-	-	-	0.10	-
-	4981345. 87	5180752. 02	-	-	-	0.10	-
-	4981346. 84	5180752. 07	-	-	-	0.10	-
-	4981347. 83	5180752. 09	-	-	-	0.10	-
-	4981348. 82	5180752. 11	-	-	-	0.10	-
-	4981349. 78	5180752. 10	-	-	-	0.10	-
-	4981350. 64	5180752. 08	-	-	-	0.10	-
-	4981351. 50	5180751. 99	-	-	-	0.10	-
-	4981352. 44	5180751. 87	-	-	-	0.10	-
-	4981353. 38	5180751. 73	-	-	-	0.10	-
-	4981354. 32	5180751. 58	-	-	-	0.10	-
-	4981355. 25	5180751. 40	-	-	-	0.10	-
-	4981356. 18	5180751. 21	-	-	-	0.10	-
-	4981357. 10	5180750. 99	-	-	-	0.10	-
-	4981358. 02	5180750. 76	-	-	-	0.10	-
-	4981358. 93	5180750. 51	-	-	-	0.10	-

–	4981359. 83	5180750. 24	–	–	–	0.10	–
–	4981360. 73	5180749. 94	–	–	–	0.10	–
–	4981361. 63	5180749. 64	–	–	–	0.10	–
–	4981362. 51	5180749. 31	–	–	–	0.10	–
–	4981363. 39	5180748. 96	–	–	–	0.10	–
–	4981364. 26	5180748. 60	–	–	–	0.10	–
–	4981365. 13	5180748. 22	–	–	–	0.10	–
–	4981365. 98	5180747. 82	–	–	–	0.10	–
–	4981366. 82	5180747. 40	–	–	–	0.10	–
–	4981367. 66	5180746. 96	–	–	–	0.10	–
–	4981368. 48	5180746. 51	–	–	–	0.10	–
–	4981369. 29	5180746. 04	–	–	–	0.10	–
–	4981370. 09	5180745. 56	–	–	–	0.10	–
–	4981370. 88	5180745. 05	–	–	–	0.10	–
–	4981371. 66	5180744. 53	–	–	–	0.10	–
–	4981372. 43	5180743. 99	–	–	–	0.10	–
–	4981373. 18	5180743. 43	–	–	–	0.10	–
–	4981373. 93	5180742. 86	–	–	–	0.10	–
–	4981374. 66	5180742. 27	–	–	–	0.10	–
–	4981375. 39	5180741. 67	–	–	–	0.10	–
–	4981376. 09	5180741. 06	–	–	–	0.10	–
–	4981376. 78	5180740. 44	–	–	–	0.10	–
–	4981377. 46	5180739. 79	–	–	–	0.10	–
–	4981378. 12	5180739. 13	–	–	–	0.10	–
–	4981378. 77	5180738. 46	–	–	–	0.10	–
–	4981379.	5180737.	–	–	–	0.10	–

	41	78					
-	4981380. 03	5180737. 09	-	-	-	0.10	-
-	4981380. 64	5180736. 38	-	-	-	0.10	-
-	4981381. 23	5180735. 66	-	-	-	0.10	-
-	4981381. 80	5180734. 93	-	-	-	0.10	-
-	4981382. 35	5180734. 19	-	-	-	0.10	-
-	4981383. 27	5180732. 90	-	-	-	0.10	-
-	4981384. 09	5180731. 64	-	-	-	0.10	-
-	4981384. 31	5180731. 24	-	-	-	0.10	-
-	4981384. 74	5180730. 41	-	-	-	0.10	-
-	4981385. 16	5180729. 57	-	-	-	0.10	-
-	4981385. 58	5180728. 69	-	-	-	0.10	-
-	4981385. 98	5180727. 81	-	-	-	0.10	-
-	4981386. 63	5180726. 28	-	-	-	0.10	-
-	4981387. 27	5180724. 66	-	-	-	0.10	-
-	4981387. 49	5180724. 10	-	-	-	0.10	-
-	4981388. 21	5180722. 20	-	-	-	0.10	-
-	4981388. 90	5180720. 22	-	-	-	0.10	-
-	4981389. 44	5180718. 55	-	-	-	0.10	-
-	4981389. 98	5180716. 77	-	-	-	0.10	-
-	4981390. 00	5180716. 69	-	-	-	0.10	-
-	4981390. 03	5180716. 62	-	-	-	0.10	-
-	4981390. 24	5180716. 02	-	-	-	0.10	-
-	4981390. 91	5180713. 99	-	-	-	0.10	-
-	4981391. 59	5180711. 81	-	-	-	0.10	-
-	4981392. 22	5180709. 71	-	-	-	0.10	-

–	4981392. 87	5180707. 41	–	–	–	0.10	–
–	4981394. 10	5180702. 80	–	–	–	0.10	–
–	4981395. 13	5180698. 86	–	–	–	0.10	–
–	4981395. 16	5180698. 75	–	–	–	0.10	–
–	4981395. 33	5180698. 07	–	–	–	0.10	–
–	4981396. 33	5180693. 94	–	–	–	0.10	–
–	4981396. 51	5180693. 21	–	–	–	0.10	–
–	4981397. 51	5180689. 08	–	–	–	0.10	–
–	4981397. 69	5180688. 33	–	–	–	0.10	–
–	4981398. 97	5180683. 47	–	–	–	0.10	–
–	4981400. 22	5180678. 63	–	–	–	0.10	–
–	4981401. 47	5180673. 79	–	–	–	0.10	–
–	4981402. 69	5180668. 95	–	–	–	0.10	–
–	4981403. 92	5180664. 11	–	–	–	0.10	–
–	4981405. 14	5180659. 26	–	–	–	0.10	–
–	4981406. 35	5180654. 42	–	–	–	0.10	–
–	4981407. 54	5180649. 59	–	–	–	0.10	–
–	4981408. 66	5180644. 74	–	–	–	0.10	–
–	4981409. 77	5180639. 86	–	–	–	0.10	–
–	4981410. 93	5180634. 92	–	–	–	0.10	–
–	4981414. 50	5180621. 93	–	–	–	0.10	–
–	4981414. 75	5180620. 61	–	–	–	0.10	–
–	4981415. 41	5180617. 12	–	–	–	0.10	–
–	4981415. 68	5180615. 66	–	–	–	0.10	–
–	4981416. 39	5180612. 22	–	–	–	0.10	–
–	4981416.	5180610.	–	–	–	0.10	–

	63	81					
-	4981417. 51	5180605. 72	-	-	-	0.10	-
-	4981418. 01	5180602. 98	-	-	-	0.10	-
-	4981418. 50	5180600. 44	-	-	-	0.10	-
-	4981419. 08	5180597. 66	-	-	-	0.10	-
-	4981419. 68	5180594. 92	-	-	-	0.10	-
-	4981420. 27	5180592. 90	-	-	-	0.10	-
-	4981420. 83	5180591. 00	-	-	-	0.10	-
-	4981420. 84	5180590. 99	-	-	-	0.10	-
-	4981420. 84	5180590. 97	-	-	-	0.10	-
-	4981421. 35	5180589. 35	-	-	-	0.10	-
-	4981422. 29	5180586. 50	-	-	-	0.10	-
-	4981423. 29	5180583. 72	-	-	-	0.10	-
-	4981424. 07	5180581. 68	-	-	-	0.10	-
-	4981424. 88	5180579. 68	-	-	-	0.10	-
-	4981425. 60	5180578. 00	-	-	-	0.10	-
-	4981426. 26	5180576. 53	-	-	-	0.10	-
-	4981426. 94	5180575. 08	-	-	-	0.10	-
-	4981427. 64	5180573. 65	-	-	-	0.10	-
-	4981428. 36	5180572. 23	-	-	-	0.10	-
-	4981429. 45	5180570. 19	-	-	-	0.10	-
-	4981430. 59	5180568. 19	-	-	-	0.10	-
-	4981430. 64	5180568. 10	-	-	-	0.10	-
-	4981430. 69	5180568. 02	-	-	-	0.10	-
-	4981431. 76	5180566. 43	-	-	-	0.10	-
-	4981432. 72	5180565. 07	-	-	-	0.10	-

–	4981433. 70	5180563. 73	–	–	–	0.10	–
–	4981434. 70	5180562. 41	–	–	–	0.10	–
–	4981435. 73	5180561. 10	–	–	–	0.10	–
–	4981436. 78	5180559. 82	–	–	–	0.10	–
–	4981437. 86	5180558. 56	–	–	–	0.10	–
–	4981438. 96	5180557. 32	–	–	–	0.10	–
–	4981440. 09	5180556. 10	–	–	–	0.10	–
–	4981441. 23	5180554. 90	–	–	–	0.10	–
–	4981442. 41	5180553. 72	–	–	–	0.10	–
–	4981443. 60	5180552. 57	–	–	–	0.10	–
–	4981444. 82	5180551. 45	–	–	–	0.10	–
–	4981446. 05	5180550. 34	–	–	–	0.10	–
–	4981447. 31	5180549. 26	–	–	–	0.10	–
–	4981448. 59	5180548. 21	–	–	–	0.10	–
–	4981449. 89	5180547. 18	–	–	–	0.10	–
–	4981451. 21	5180546. 17	–	–	–	0.10	–
–	4981452. 54	5180545. 20	–	–	–	0.10	–
–	4981453. 91	5180544. 24	–	–	–	0.10	–
–	4981455. 31	5180543. 31	–	–	–	0.10	–
–	4981456. 74	5180542. 42	–	–	–	0.10	–
–	4981458. 16	5180541. 58	–	–	–	0.10	–
–	4981459. 60	5180540. 77	–	–	–	0.10	–
–	4981461. 06	5180539. 98	–	–	–	0.10	–
–	4981462. 52	5180539. 23	–	–	–	0.10	–
–	4981463. 98	5180538. 51	–	–	–	0.10	–
–	4981465.	5180537.	–	–	–	0.10	–

	42	81					
-	4981466. 89	5180537. 10	-	-	-	0.10	-
-	4981468. 39	5180536. 42	-	-	-	0.10	-
-	4981469. 91	5180535. 76	-	-	-	0.10	-
-	4981471. 43	5180535. 14	-	-	-	0.10	-
-	4981472. 34	5180534. 78	-	-	-	0.10	-
-	4981472. 90	5180527. 41	-	-	-	0.10	-
-	4981472. 64	5180527. 11	-	-	-	0.10	-
-	4981471. 54	5180525. 80	-	-	-	0.10	-
-	4981470. 46	5180524. 47	-	-	-	0.10	-
-	4981469. 41	5180523. 12	-	-	-	0.10	-
-	4981468. 38	5180521. 75	-	-	-	0.10	-
-	4981467. 36	5180520. 33	-	-	-	0.10	-
-	4981466. 37	5180518. 88	-	-	-	0.10	-
-	4981465. 42	5180517. 42	-	-	-	0.10	-
-	4981464. 51	5180515. 95	-	-	-	0.10	-
-	4981464. 47	5180515. 89	-	-	-	0.10	-
-	4981464. 44	5180515. 83	-	-	-	0.10	-
-	4981463. 60	5180514. 30	-	-	-	0.10	-
-	4981462. 80	5180512. 76	-	-	-	0.10	-
-	4981462. 01	5180511. 22	-	-	-	0.10	-
-	4981461. 24	5180509. 66	-	-	-	0.10	-
-	4981460. 49	5180508. 07	-	-	-	0.10	-
-	4981459. 78	5180506. 47	-	-	-	0.10	-
-	4981459. 10	5180504. 84	-	-	-	0.10	-
-	4981458. 46	5180503. 21	-	-	-	0.10	-

–	4981457. 85	5180501. 56	–	–	–	0.10	–
–	4981457. 28	5180499. 91	–	–	–	0.10	–
–	4981456. 74	5180498. 24	–	–	–	0.10	–
–	4981456. 24	5180496. 56	–	–	–	0.10	–
–	4981455. 78	5180494. 87	–	–	–	0.10	–
–	4981455. 35	5180493. 18	–	–	–	0.10	–
–	4981454. 95	5180491. 47	–	–	–	0.10	–
–	4981454. 60	5180489. 76	–	–	–	0.10	–
–	4981454. 27	5180488. 04	–	–	–	0.10	–
–	4981453. 99	5180486. 31	–	–	–	0.10	–
–	4981453. 74	5180484. 59	–	–	–	0.10	–
–	4981453. 53	5180482. 84	–	–	–	0.10	–
–	4981453. 29	5180480. 30	–	–	–	0.10	–
–	4981453. 16	5180477. 78	–	–	–	0.10	–
–	4981453. 16	5180477. 68	–	–	–	0.10	–
–	4981453. 16	5180477. 59	–	–	–	0.10	–
–	4981453. 20	5180475. 72	–	–	–	0.10	–
–	4981453. 27	5180474. 03	–	–	–	0.10	–
–	4981453. 38	5180472. 34	–	–	–	0.10	–
–	4981453. 51	5180470. 67	–	–	–	0.10	–
–	4981453. 66	5180468. 99	–	–	–	0.10	–
–	4981453. 92	5180466. 64	–	–	–	0.10	–
–	4981454. 24	5180464. 28	–	–	–	0.10	–
–	4981454. 51	5180462. 55	–	–	–	0.10	–
–	4981455. 05	5180459. 52	–	–	–	0.10	–
–	4981455.	5180456.	–	–	–	0.10	–

	69	45					
-	4981456. 19	5180454. 32	-	-	-	0.10	-
-	4981456. 73	5180452. 20	-	-	-	0.10	-
-	4981456. 73	5180452. 18	-	-	-	0.10	-
-	4981456. 74	5180452. 17	-	-	-	0.10	-
-	4981457. 15	5180450. 62	-	-	-	0.10	-
-	4981457. 93	5180447. 91	-	-	-	0.10	-
-	4981458. 79	5180445. 12	-	-	-	0.10	-
-	4981459. 63	5180442. 57	-	-	-	0.10	-
-	4981460. 55	5180439. 88	-	-	-	0.10	-
-	4981462. 34	5180434. 90	-	-	-	0.10	-
-	4981463. 60	5180431. 54	-	-	-	0.10	-
-	4981463. 63	5180431. 47	-	-	-	0.10	-
-	4981464. 03	5180430. 26	-	-	-	0.10	-
-	4981465. 09	5180426. 85	-	-	-	0.10	-
-	4981465. 45	5180425. 57	-	-	-	0.10	-
-	4981466. 43	5180422. 09	-	-	-	0.10	-
-	4981466. 77	5180420. 81	-	-	-	0.10	-
-	4981468. 04	5180415. 97	-	-	-	0.10	-
-	4981469. 30	5180411. 14	-	-	-	0.10	-
-	4981470. 57	5180406. 29	-	-	-	0.10	-
-	4981471. 87	5180401. 45	-	-	-	0.10	-
-	4981473. 18	5180396. 62	-	-	-	0.10	-
-	4981474. 50	5180391. 79	-	-	-	0.10	-
-	4981475. 82	5180386. 96	-	-	-	0.10	-
-	4981477. 14	5180382. 14	-	-	-	0.10	-

-	4981478. 47	5180377. 31	-	-	-	0.10	-
-	4981479. 82	5180372. 50	-	-	-	0.10	-
-	4981481. 12	5180367. 69	-	-	-	0.10	-
-	4981482. 42	5180362. 86	-	-	-	0.10	-
-	4981483. 73	5180358. 03	-	-	-	0.10	-
-	4981484. 17	5180356. 41	-	-	-	0.10	-
-	4981485. 05	5180353. 21	-	-	-	0.10	-
-	4981485. 49	5180351. 58	-	-	-	0.10	-
-	4981486. 38	5180348. 37	-	-	-	0.10	-
-	4981486. 81	5180346. 80	-	-	-	0.10	-
-	4981486. 83	5180346. 72	-	-	-	0.10	-
-	4981487. 58	5180343. 66	-	-	-	0.10	-
-	4981488. 68	5180339. 02	-	-	-	0.10	-
-	4981489. 20	5180336. 69	-	-	-	0.10	-
-	4981489. 64	5180334. 57	-	-	-	0.10	-
-	4981490. 08	5180332. 35	-	-	-	0.10	-
-	4981490. 45	5180330. 28	-	-	-	0.10	-
-	4981490. 68	5180328. 88	-	-	-	0.10	-
-	4981490. 69	5180328. 80	-	-	-	0.10	-
-	4981490. 71	5180328. 72	-	-	-	0.10	-
-	4981491. 00	5180327. 34	-	-	-	0.10	-
-	4981491. 26	5180326. 02	-	-	-	0.10	-
-	4981491. 62	5180324. 00	-	-	-	0.10	-
-	4981491. 92	5180322. 08	-	-	-	0.10	-
-	4981492. 10	5180320. 78	-	-	-	0.10	-
-	4981492.	5180319.	-	-	-	0.10	-

	27	49					
-	4981492. 42	5180318. 26	-	-	-	0.10	-
-	4981492. 51	5180317. 33	-	-	-	0.10	-
-	4981492. 58	5180316. 42	-	-	-	0.10	-
-	4981492. 64	5180315. 53	-	-	-	0.10	-
-	4981492. 68	5180314. 66	-	-	-	0.10	-
-	4981492. 71	5180313. 57	-	-	-	0.10	-
-	4981492. 64	5180312. 51	-	-	-	0.10	-
-	4981492. 54	5180311. 37	-	-	-	0.10	-
-	4981492. 44	5180310. 52	-	-	-	0.10	-
-	4981492. 32	5180309. 67	-	-	-	0.10	-
-	4981492. 19	5180308. 81	-	-	-	0.10	-
-	4981492. 04	5180307. 96	-	-	-	0.10	-
-	4981491. 87	5180307. 11	-	-	-	0.10	-
-	4981491. 68	5180306. 26	-	-	-	0.10	-
-	4981491. 47	5180305. 42	-	-	-	0.10	-
-	4981491. 25	5180304. 58	-	-	-	0.10	-
-	4981491. 01	5180303. 75	-	-	-	0.10	-
-	4981490. 76	5180302. 92	-	-	-	0.10	-
-	4981490. 48	5180302. 09	-	-	-	0.10	-
-	4981490. 19	5180301. 27	-	-	-	0.10	-
-	4981489. 89	5180300. 46	-	-	-	0.10	-
-	4981489. 57	5180299. 67	-	-	-	0.10	-
-	4981489. 24	5180298. 91	-	-	-	0.10	-
-	4981488. 87	5180298. 14	-	-	-	0.10	-
-	4981488. 47	5180297. 36	-	-	-	0.10	-

–	4981488. 07	5180296. 59	–	–	–	0.10	–
–	4981487. 64	5180295. 83	–	–	–	0.10	–
–	4981487. 20	5180295. 07	–	–	–	0.10	–
–	4981486. 75	5180294. 33	–	–	–	0.10	–
–	4981486. 28	5180293. 60	–	–	–	0.10	–
–	4981485. 79	5180292. 87	–	–	–	0.10	–
–	4981485. 30	5180292. 16	–	–	–	0.10	–
–	4981484. 78	5180291. 45	–	–	–	0.10	–
–	4981484. 25	5180290. 76	–	–	–	0.10	–
–	4981483. 71	5180290. 08	–	–	–	0.10	–
–	4981483. 15	5180289. 40	–	–	–	0.10	–
–	4981482. 58	5180288. 74	–	–	–	0.10	–
–	4981482. 00	5180288. 09	–	–	–	0.10	–
–	4981481. 40	5180287. 46	–	–	–	0.10	–
–	4981480. 79	5180286. 83	–	–	–	0.10	–
–	4981480. 17	5180286. 22	–	–	–	0.10	–
–	4981479. 53	5180285. 62	–	–	–	0.10	–
–	4981478. 89	5180285. 03	–	–	–	0.10	–
–	4981478. 23	5180284. 46	–	–	–	0.10	–
–	4981477. 56	5180283. 89	–	–	–	0.10	–
–	4981476. 87	5180283. 35	–	–	–	0.10	–
–	4981476. 18	5180282. 81	–	–	–	0.10	–
–	4981475. 47	5180282. 29	–	–	–	0.10	–
–	4981475. 03	5180281. 98	–	–	–	0.10	–
–	4981473. 86	5180281. 28	–	–	–	0.10	–
–	4981472.	5180280.	–	–	–	0.10	–

	55	56					
–	4981471. 76	5180280. 14	–	–	–	0.10	–
–	4981470. 93	5180279. 73	–	–	–	0.10	–
–	4981470. 08	5180279. 31	–	–	–	0.10	–
–	4981469. 19	5180278. 90	–	–	–	0.10	–
–	4981465. 60	5180277. 30	–	–	–	0.10	–
–	4981467. 75	5180269. 11	–	–	–	0.10	–
–	4981421. 81	5180257. 24	–	–	–	0.10	–
–	4981387. 08	5180248. 13	–	–	–	0.10	–
–	4981393. 66	5180223. 53	–	–	–	0.10	–

**2. Сведения о частях границ уточняемого земельного участка с кадастровым номером
90:12:180301:347**

Обозначение части границ		Горизонтальное проложение (S), м	Описание прохождения части границ	Отметка о наличии земельного спора о местоположении границ земельного участка
от т.	до т.			
1	2	3	4	5
–	–	.41	–	–
–	–	5.07	–	–
–	–	5.08	–	–
–	–	5.16	–	–
–	–	5.22	–	–
–	–	5.11	–	–
–	–	5.00	–	–
–	–	5.01	–	–
–	–	5.02	–	–
–	–	5.02	–	–
–	–	4.08	–	–
–	–	.92	–	–
–	–	4.08	–	–
–	–	.92	–	–
–	–	4.00	–	–
–	–	.85	–	–
–	–	5.16	–	–
–	–	2.78	–	–
–	–	2.58	–	–
–	–	2.84	–	–
–	–	2.73	–	–
–	–	2.38	–	–
–	–	2.30	–	–
–	–	.02	–	–
–	–	.01	–	–
–	–	1.08	–	–

-	-	3.02	-	-
-	-	2.96	-	-
-	-	2.53	-	-
-	-	2.51	-	-
-	-	1.18	-	-
-	-	1.63	-	-
-	-	1.63	-	-
-	-	1.62	-	-
-	-	1.63	-	-
-	-	2.77	-	-
-	-	2.76	-	-
-	-	.12	-	-
-	-	.09	-	-
-	-	1.24	-	-
-	-	1.71	-	-
-	-	1.70	-	-
-	-	1.71	-	-
-	-	1.71	-	-
-	-	1.71	-	-
-	-	1.70	-	-
-	-	1.72	-	-
-	-	1.70	-	-
-	-	1.72	-	-
-	-	1.70	-	-
-	-	1.70	-	-
-	-	1.71	-	-
-	-	1.71	-	-
-	-	1.72	-	-
-	-	1.73	-	-
-	-	1.73	-	-
-	-	1.74	-	-
-	-	1.74	-	-
-	-	1.71	-	-
-	-	1.72	-	-
-	-	1.73	-	-
-	-	1.72	-	-
-	-	1.72	-	-
-	-	1.72	-	-
-	-	1.71	-	-
-	-	1.71	-	-
-	-	1.71	-	-
-	-	1.70	-	-
-	-	1.71	-	-
-	-	1.71	-	-
-	-	1.72	-	-
-	-	1.71	-	-
-	-	1.72	-	-
-	-	1.72	-	-
-	-	1.71	-	-
-	-	1.71	-	-

-	-	1.72	-	-
-	-	1.71	-	-
-	-	1.72	-	-
-	-	1.72	-	-
-	-	2.27	-	-
-	-	2.30	-	-
-	-	.10	-	-
-	-	.04	-	-
-	-	2.25	-	-
-	-	1.67	-	-
-	-	1.66	-	-
-	-	1.66	-	-
-	-	1.67	-	-
-	-	2.13	-	-
-	-	2.14	-	-
-	-	2.14	-	-
-	-	3.05	-	-
-	-	3.10	-	-
-	-	1.97	-	-
-	-	1.98	-	-
-	-	.02	-	-
-	-	.01	-	-
-	-	1.95	-	-
-	-	2.80	-	-
-	-	2.90	-	-
-	-	2.66	-	-
-	-	2.82	-	-
-	-	5.24	-	-
-	-	3.29	-	-
-	-	1.58	-	-
-	-	3.32	-	-
-	-	1.69	-	-
-	-	3.30	-	-
-	-	1.67	-	-
-	-	5.01	-	-
-	-	4.99	-	-
-	-	5.09	-	-
-	-	5.09	-	-
-	-	4.98	-	-
-	-	4.89	-	-
-	-	4.94	-	-
-	-	4.99	-	-
-	-	4.99	-	-
-	-	4.99	-	-
-	-	5.01	-	-
-	-	5.04	-	-
-	-	5.04	-	-
-	-	1.37	-	-
-	-	3.64	-	-
-	-	1.36	-	-

-	-	4.27	-	-
-	-	4.26	-	-
-	-	4.27	-	-
-	-	5.18	-	-
-	-	5.15	-	-
-	-	.62	-	-
-	-	3.34	-	-
-	-	3.35	-	-
-	-	3.35	-	-
-	-	3.35	-	-
-	-	3.36	-	-
-	-	3.36	-	-
-	-	3.35	-	-
-	-	3.35	-	-
-	-	3.42	-	-
-	-	2.45	-	-
-	-	.84	-	-
-	-	3.41	-	-
-	-	3.43	-	-
-	-	3.43	-	-
-	-	3.42	-	-
-	-	3.43	-	-
-	-	3.45	-	-
-	-	3.44	-	-
-	-	3.42	-	-
-	-	3.42	-	-
-	-	3.42	-	-
-	-	3.42	-	-
-	-	3.43	-	-
-	-	3.38	-	-
-	-	3.38	-	-
-	-	4.11	-	-
-	-	4.20	-	-
-	-	4.23	-	-
-	-	3.91	-	-
-	-	1.89	-	-
-	-	.15	-	-
-	-	4.63	-	-
-	-	4.41	-	-
-	-	3.36	-	-
-	-	3.39	-	-
-	-	3.40	-	-
-	-	3.42	-	-
-	-	3.42	-	-
-	-	7.94	-	-
-	-	6.01	-	-
-	-	3.64	-	-
-	-	3.64	-	-
-	-	3.63	-	-
-	-	.02	-	-

-	-	3.18	-	-
-	-	3.24	-	-
-	-	3.23	-	-
-	-	3.18	-	-
-	-	3.40	-	-
-	-	3.41	-	-
-	-	3.42	-	-
-	-	3.40	-	-
-	-	3.46	-	-
-	-	3.48	-	-
-	-	3.42	-	-
-	-	3.42	-	-
-	-	3.42	-	-
-	-	3.44	-	-
-	-	3.45	-	-
-	-	3.43	-	-
-	-	3.35	-	-
-	-	10.01	-	-
-	-	3.50	-	-
-	-	3.42	-	-
-	-	3.41	-	-
-	-	3.41	-	-
-	-	3.41	-	-
-	-	3.42	-	-
-	-	3.42	-	-
-	-	3.38	-	-
-	-	3.10	-	-
-	-	3.12	-	-
-	-	3.13	-	-
-	-	3.17	-	-
-	-	.14	-	-
-	-	.11	-	-
-	-	3.65	-	-
-	-	3.69	-	-
-	-	3.71	-	-
-	-	3.75	-	-
-	-	4.74	-	-
-	-	4.82	-	-
-	-	4.16	-	-
-	-	4.24	-	-
-	-	4.32	-	-
-	-	4.44	-	-
-	-	6.71	-	-
-	-	.02	-	-
-	-	.01	-	-
-	-	4.56	-	-
-	-	4.68	-	-
-	-	4.85	-	-
-	-	5.11	-	-
-	-	5.26	-	-

-	-	5.72	-	-
-	-	14.44	-	-
-	-	.66	-	-
-	-	.65	-	-
-	-	4.90	-	-
-	-	5.02	-	-
-	-	13.61	-	-
-	-	24.97	-	-
-	-	4.15	-	-
-	-	20.86	-	-
-	-	7.56	-	-
-	-	17.34	-	-
-	-	25.02	-	-
-	-	25.01	-	-
-	-	18.36	-	-
-	-	6.82	-	-
-	-	8.13	-	-
-	-	17.51	-	-
-	-	24.88	-	-
-	-	2.40	-	-
-	-	22.56	-	-
-	-	24.94	-	-
-	-	24.98	-	-
-	-	6.97	-	-
-	-	.05	-	-
-	-	1.99	-	-
-	-	.01	-	-
-	-	14.70	-	-
-	-	1.46	-	-
-	-	24.57	-	-
-	-	15.54	-	-
-	-	15.81	-	-
-	-	5.01	-	-
-	-	5.01	-	-
-	-	14.32	-	-
-	-	15.50	-	-
-	-	10.38	-	-
-	-	14.52	-	-
-	-	12.62	-	-
-	-	10.41	-	-
-	-	7.55	-	-
-	-	11.42	-	-
-	-	19.46	-	-
-	-	52.23	-	-
-	-	4.35	-	-
-	-	4.35	-	-
-	-	4.33	-	-
-	-	4.27	-	-
-	-	2.81	-	-
-	-	2.94	-	-

-	-	3.69	-	-
-	-	3.77	-	-
-	-	3.84	-	-
-	-	3.94	-	-
-	-	4.10	-	-
-	-	4.22	-	-
-	-	3.16	-	-
-	-	3.23	-	-
-	-	3.32	-	-
-	-	3.41	-	-
-	-	.08	-	-
-	-	.07	-	-
-	-	5.30	-	-
-	-	5.59	-	-
-	-	5.31	-	-
-	-	5.72	-	-
-	-	6.24	-	-
-	-	.20	-	-
-	-	7.12	-	-
-	-	7.94	-	-
-	-	.73	-	-
-	-	4.98	-	-
-	-	5.00	-	-
-	-	6.26	-	-
-	-	12.74	-	-
-	-	12.26	-	-
-	-	24.98	-	-
-	-	1.41	-	-
-	-	14.73	-	-
-	-	9.00	-	-
-	-	4.38	-	-
-	-	8.28	-	-
-	-	12.35	-	-
-	-	25.00	-	-
-	-	22.53	-	-
-	-	2.29	-	-
-	-	25.01	-	-
-	-	17.32	-	-
-	-	7.68	-	-
-	-	6.79	-	-
-	-	18.21	-	-
-	-	25.02	-	-
-	-	25.02	-	-
-	-	17.43	-	-
-	-	7.73	-	-
-	-	21.11	-	-
-	-	4.24	-	-
-	-	24.91	-	-
-	-	13.58	-	-
-	-	5.05	-	-

-	-	4.98	-	-
-	-	.73	-	-
-	-	.66	-	-
-	-	14.23	-	-
-	-	5.53	-	-
-	-	5.06	-	-
-	-	4.82	-	-
-	-	4.50	-	-
-	-	4.36	-	-
-	-	4.23	-	-
-	-	.07	-	-
-	-	.07	-	-
-	-	6.24	-	-
-	-	4.05	-	-
-	-	3.83	-	-
-	-	3.76	-	-
-	-	3.72	-	-
-	-	4.28	-	-
-	-	4.18	-	-
-	-	3.28	-	-
-	-	3.22	-	-
-	-	3.05	-	-
-	-	2.93	-	-
-	-	2.85	-	-
-	-	2.81	-	-
-	-	2.68	-	-
-	-	2.72	-	-
-	-	2.90	-	-
-	-	2.82	-	-
-	-	2.91	-	-
-	-	2.93	-	-
-	-	2.77	-	-
-	-	3.09	-	-
-	-	3.20	-	-
-	-	2.85	-	-
-	-	2.89	-	-
-	-	2.41	-	-
-	-	.51	-	-
-	-	2.93	-	-
-	-	2.93	-	-
-	-	2.83	-	-
-	-	2.81	-	-
-	-	2.91	-	-
-	-	2.93	-	-
-	-	2.96	-	-
-	-	3.10	-	-
-	-	3.07	-	-
-	-	2.93	-	-
-	-	2.87	-	-
-	-	2.77	-	-

-	-	2.84	-	-
-	-	2.93	-	-
-	-	2.74	-	-
-	-	2.75	-	-
-	-	2.74	-	-
-	-	2.75	-	-
-	-	.05	-	-
-	-	3.14	-	-
-	-	3.13	-	-
-	-	3.14	-	-
-	-	3.10	-	-
-	-	2.91	-	-
-	-	2.92	-	-
-	-	2.90	-	-
-	-	2.91	-	-
-	-	2.90	-	-
-	-	2.92	-	-
-	-	2.92	-	-
-	-	2.92	-	-
-	-	3.71	-	-
-	-	3.70	-	-
-	-	1.85	-	-
-	-	3.51	-	-
-	-	3.51	-	-
-	-	3.56	-	-
-	-	3.59	-	-
-	-	2.95	-	-
-	-	2.91	-	-
-	-	3.02	-	-
-	-	2.91	-	-
-	-	5.19	-	-
-	-	2.49	-	-
-	-	3.89	-	-
-	-	3.75	-	-
-	-	2.99	-	-
-	-	2.88	-	-
-	-	5.58	-	-
-	-	2.78	-	-
-	-	.75	-	-
-	-	1.83	-	-
-	-	2.66	-	-
-	-	3.16	-	-
-	-	3.13	-	-
-	-	2.89	-	-
-	-	2.84	-	-
-	-	2.84	-	-
-	-	2.84	-	-
-	-	2.91	-	-
-	-	2.99	-	-
-	-	.57	-	-

-	-	4.31	-	-
-	-	4.11	-	-
-	-	3.45	-	-
-	-	3.78	-	-
-	-	3.76	-	-
-	-	3.58	-	-
-	-	2.88	-	-
-	-	2.92	-	-
-	-	2.97	-	-
-	-	2.97	-	-
-	-	2.93	-	-
-	-	2.91	-	-
-	-	2.89	-	-
-	-	2.90	-	-
-	-	2.67	-	-
-	-	2.67	-	-
-	-	2.67	-	-
-	-	2.68	-	-
-	-	2.68	-	-
-	-	2.62	-	-
-	-	2.54	-	-
-	-	2.60	-	-
-	-	.14	-	-
-	-	.76	-	-
-	-	1.54	-	-
-	-	5.10	-	-
-	-	2.86	-	-
-	-	2.43	-	-
-	-	2.20	-	-
-	-	2.07	-	-
-	-	2.27	-	-
-	-	1.99	-	-
-	-	2.05	-	-
-	-	2.10	-	-
-	-	2.14	-	-
-	-	2.03	-	-
-	-	2.19	-	-
-	-	1.09	-	-
-	-	.94	-	-
-	-	1.73	-	-
-	-	1.70	-	-
-	-	.58	-	-
-	-	.94	-	-
-	-	.94	-	-
-	-	.92	-	-
-	-	.92	-	-
-	-	.93	-	-
-	-	.94	-	-
-	-	.93	-	-
-	-	.95	-	-

-	-	.74	-	-
-	-	1.52	-	-
-	-	1.52	-	-
-	-	.93	-	-
-	-	.94	-	-
-	-	.94	-	-
-	-	.94	-	-
-	-	.83	-	-
-	-	1.48	-	-
-	-	1.50	-	-
-	-	.95	-	-
-	-	1.10	-	-
-	-	5.06	-	-
-	-	.99	-	-
-	-	.94	-	-
-	-	.94	-	-
-	-	.93	-	-
-	-	.93	-	-
-	-	.93	-	-
-	-	.93	-	-
-	-	.92	-	-
-	-	.94	-	-
-	-	.94	-	-
-	-	.92	-	-
-	-	.91	-	-
-	-	.92	-	-
-	-	.90	-	-
-	-	.90	-	-
-	-	.90	-	-
-	-	.90	-	-
-	-	.91	-	-
-	-	.90	-	-
-	-	.91	-	-
-	-	.89	-	-
-	-	.90	-	-
-	-	.90	-	-
-	-	.89	-	-
-	-	.99	-	-
-	-	1.24	-	-
-	-	1.31	-	-
-	-	.92	-	-
-	-	.93	-	-
-	-	.96	-	-
-	-	.98	-	-
-	-	1.15	-	-
-	-	1.39	-	-
-	-	1.43	-	-
-	-	2.00	-	-
-	-	2.12	-	-
-	-	1.23	-	-

-	-	.11	-	-
-	-	.10	-	-
-	-	1.49	-	-
-	-	1.72	-	-
-	-	2.32	-	-
-	-	2.26	-	-
-	-	2.12	-	-
-	-	2.49	-	-
-	-	4.92	-	-
-	-	1.35	-	-
-	-	3.44	-	-
-	-	1.46	-	-
-	-	3.51	-	-
-	-	5.02	-	-
-	-	5.00	-	-
-	-	4.95	-	-
-	-	5.03	-	-
-	-	5.05	-	-
-	-	5.02	-	-
-	-	5.00	-	-
-	-	5.02	-	-
-	-	5.04	-	-
-	-	5.00	-	-
-	-	4.99	-	-
-	-	4.98	-	-
-	-	4.99	-	-
-	-	5.00	-	-
-	-	.74	-	-
-	-	4.27	-	-
-	-	.75	-	-
-	-	4.26	-	-
-	-	.67	-	-
-	-	.05	-	-
-	-	4.19	-	-
-	-	5.23	-	-
-	-	2.78	-	-
-	-	2.63	-	-
-	-	2.85	-	-
-	-	2.76	-	-
-	-	.85	-	-
-	-	.01	-	-
-	-	.02	-	-
-	-	2.49	-	-
-	-	2.45	-	-
-	-	3.02	-	-
-	-	2.97	-	-
-	-	.94	-	-
-	-	2.65	-	-
-	-	2.63	-	-
-	-	1.63	-	-

-	-	1.59	-	-
-	-	1.60	-	-
-	-	1.60	-	-
-	-	1.53	-	-
-	-	1.54	-	-
-	-	1.55	-	-
-	-	1.56	-	-
-	-	2.95	-	-
-	-	3.01	-	-
-	-	2.86	-	-
-	-	2.32	-	-
-	-	7.65	-	-
-	-	81.74	-	-
-	-	21.33	-	-
-	-	4.98	-	-
-	-	4.99	-	-
-	-	4.99	-	-
-	-	5.01	-	-
-	-	4.99	-	-
-	-	4.98	-	-
-	-	5.00	-	-
-	-	4.99	-	-
-	-	5.00	-	-
-	-	5.00	-	-
-	-	5.00	-	-
-	-	4.96	-	-
-	-	.08	-	-
-	-	4.79	-	-
-	-	4.78	-	-
-	-	2.40	-	-
-	-	2.21	-	-
-	-	2.31	-	-
-	-	2.17	-	-
-	-	.07	-	-
-	-	.07	-	-
-	-	2.23	-	-
-	-	2.09	-	-
-	-	2.15	-	-
-	-	2.07	-	-
-	-	1.05	-	-
-	-	1.01	-	-
-	-	1.00	-	-
-	-	.97	-	-
-	-	.99	-	-
-	-	.99	-	-
-	-	.96	-	-
-	-	.86	-	-
-	-	.86	-	-
-	-	.95	-	-
-	-	.95	-	-

-	-	.95	-	-
-	-	.95	-	-
-	-	.95	-	-
-	-	.95	-	-
-	-	.95	-	-
-	-	.94	-	-
-	-	.94	-	-
-	-	.95	-	-
-	-	.95	-	-
-	-	.94	-	-
-	-	.95	-	-
-	-	.94	-	-
-	-	.95	-	-
-	-	.94	-	-
-	-	.94	-	-
-	-	.95	-	-
-	-	.94	-	-
-	-	.94	-	-
-	-	.93	-	-
-	-	.94	-	-
-	-	.94	-	-
-	-	.94	-	-
-	-	.94	-	-
-	-	.94	-	-
-	-	.94	-	-
-	-	.93	-	-
-	-	.93	-	-
-	-	.94	-	-
-	-	.93	-	-
-	-	.93	-	-
-	-	.93	-	-
-	-	.93	-	-
-	-	.94	-	-
-	-	.93	-	-
-	-	.93	-	-
-	-	.92	-	-
-	-	1.58	-	-
-	-	1.50	-	-
-	-	.46	-	-
-	-	.93	-	-
-	-	.94	-	-
-	-	.98	-	-
-	-	.97	-	-
-	-	1.66	-	-
-	-	1.74	-	-
-	-	.60	-	-
-	-	2.03	-	-
-	-	2.10	-	-
-	-	1.76	-	-

-	-	1.86	-	-
-	-	.08	-	-
-	-	.08	-	-
-	-	.64	-	-
-	-	2.14	-	-
-	-	2.28	-	-
-	-	2.19	-	-
-	-	2.39	-	-
-	-	4.77	-	-
-	-	4.07	-	-
-	-	.11	-	-
-	-	.70	-	-
-	-	4.25	-	-
-	-	.75	-	-
-	-	4.25	-	-
-	-	.77	-	-
-	-	5.03	-	-
-	-	5.00	-	-
-	-	5.00	-	-
-	-	4.99	-	-
-	-	4.99	-	-
-	-	5.00	-	-
-	-	4.99	-	-
-	-	4.97	-	-
-	-	4.98	-	-
-	-	5.00	-	-
-	-	5.07	-	-
-	-	13.47	-	-
-	-	1.34	-	-
-	-	3.55	-	-
-	-	1.48	-	-
-	-	3.51	-	-
-	-	1.43	-	-
-	-	5.17	-	-
-	-	2.79	-	-
-	-	2.59	-	-
-	-	2.84	-	-
-	-	2.80	-	-
-	-	2.10	-	-
-	-	1.98	-	-
-	-	.01	-	-
-	-	.02	-	-
-	-	1.70	-	-
-	-	3.00	-	-
-	-	2.95	-	-
-	-	2.18	-	-
-	-	2.16	-	-
-	-	1.83	-	-
-	-	1.61	-	-
-	-	1.60	-	-

-	-	1.59	-	-
-	-	1.59	-	-
-	-	2.31	-	-
-	-	2.30	-	-
-	-	.10	-	-
-	-	.09	-	-
-	-	1.92	-	-
-	-	1.66	-	-
-	-	1.66	-	-
-	-	1.66	-	-
-	-	1.67	-	-
-	-	1.66	-	-
-	-	1.66	-	-
-	-	1.66	-	-
-	-	1.66	-	-
-	-	1.66	-	-
-	-	1.66	-	-
-	-	1.67	-	-
-	-	1.65	-	-
-	-	1.66	-	-
-	-	1.66	-	-
-	-	1.66	-	-
-	-	1.66	-	-
-	-	1.66	-	-
-	-	1.66	-	-
-	-	1.65	-	-
-	-	1.67	-	-
-	-	1.68	-	-
-	-	1.68	-	-
-	-	1.65	-	-
-	-	1.65	-	-
-	-	1.66	-	-
-	-	1.64	-	-
-	-	1.63	-	-
-	-	1.60	-	-
-	-	1.63	-	-
-	-	1.65	-	-
-	-	1.66	-	-
-	-	1.64	-	-
-	-	.98	-	-
-	-	7.39	-	-
-	-	.40	-	-
-	-	1.71	-	-
-	-	1.71	-	-
-	-	1.71	-	-
-	-	1.71	-	-
-	-	1.75	-	-
-	-	1.76	-	-
-	-	1.74	-	-
-	-	1.73	-	-
-	-	.07	-	-

-	-	.07	-	-
-	-	1.75	-	-
-	-	1.74	-	-
-	-	1.73	-	-
-	-	1.74	-	-
-	-	1.76	-	-
-	-	1.75	-	-
-	-	1.77	-	-
-	-	1.75	-	-
-	-	1.76	-	-
-	-	1.75	-	-
-	-	1.76	-	-
-	-	1.75	-	-
-	-	1.75	-	-
-	-	1.74	-	-
-	-	1.76	-	-
-	-	1.75	-	-
-	-	1.75	-	-
-	-	1.75	-	-
-	-	1.74	-	-
-	-	1.76	-	-
-	-	1.75	-	-
-	-	1.75	-	-
-	-	1.75	-	-
-	-	1.74	-	-
-	-	1.76	-	-
-	-	2.55	-	-
-	-	2.52	-	-
-	-	.10	-	-
-	-	.09	-	-
-	-	1.87	-	-
-	-	1.69	-	-
-	-	1.69	-	-
-	-	1.68	-	-
-	-	1.69	-	-
-	-	2.36	-	-
-	-	2.38	-	-
-	-	1.75	-	-
-	-	3.08	-	-
-	-	3.14	-	-
-	-	2.19	-	-
-	-	2.19	-	-
-	-	.02	-	-
-	-	.01	-	-
-	-	1.60	-	-
-	-	2.82	-	-
-	-	2.92	-	-
-	-	2.68	-	-
-	-	2.84	-	-
-	-	5.29	-	-
-	-	3.59	-	-
-	-	.08	-	-
-	-	1.27	-	-
-	-	3.57	-	-
-	-	1.33	-	-

-	-	3.62	-	-
-	-	1.32	-	-
-	-	5.00	-	-
-	-	4.99	-	-
-	-	5.01	-	-
-	-	5.01	-	-
-	-	5.00	-	-
-	-	5.01	-	-
-	-	5.01	-	-
-	-	5.00	-	-
-	-	5.01	-	-
-	-	5.01	-	-
-	-	5.00	-	-
-	-	5.01	-	-
-	-	5.00	-	-
-	-	4.98	-	-
-	-	5.00	-	-
-	-	5.00	-	-
-	-	1.68	-	-
-	-	3.32	-	-
-	-	1.69	-	-
-	-	3.33	-	-
-	-	1.63	-	-
-	-	.08	-	-
-	-	3.15	-	-
-	-	4.77	-	-
-	-	2.39	-	-
-	-	2.17	-	-
-	-	2.26	-	-
-	-	2.10	-	-
-	-	1.42	-	-
-	-	.08	-	-
-	-	.08	-	-
-	-	1.41	-	-
-	-	1.35	-	-
-	-	2.05	-	-
-	-	1.94	-	-
-	-	1.31	-	-
-	-	1.30	-	-
-	-	1.24	-	-
-	-	.93	-	-
-	-	.91	-	-
-	-	.89	-	-
-	-	.87	-	-
-	-	1.09	-	-
-	-	1.06	-	-
-	-	1.14	-	-
-	-	.86	-	-
-	-	.86	-	-
-	-	.87	-	-
-	-	.86	-	-
-	-	.87	-	-
-	-	.87	-	-

1	Адрес земельного участка	Крым Респ, Симферопольский р-н
	Местоположение земельного участка (при отсутствии присвоенного адреса)	—
	Дополнительные сведения о местоположении земельного участка	—
2	Площадь земельного участка \pm величина погрешности определения площади ($P \pm \Delta P$), м ²	—
3	Формула, примененная для расчета предельной допустимой погрешности определения площади земельного участка (ΔP), м ²	—
4	Площадь земельного участка согласно сведениям Единого государственного реестра недвижимости ($P_{\text{кад}}$), м ²	72370
5	Оценка расхождения P и $P_{\text{кад}}$ ($P - P_{\text{кад}}$), м ²	—
6	Предельный минимальный и максимальный размеры земельного участка ($P_{\text{мин}}$ и $P_{\text{макс}}$), м ²	—
7	Кадастровый или иной номер (обозначение) здания, сооружения, объекта незавершенного строительства, расположенного на земельном участке	—
8	Иные сведения	—

Сведения об уточняемых земельных участках

1. Сведения о характерных точках границы уточняемого земельного участка с кадастровым номером 90:12:180301:54

Зона №

Обозначение характерных точек границ	Существующие координаты, м		Уточненные координаты, м		Метод определения координат	Средняя квадратическая погрешность определения координат характерной точки (Mt), м	Формулы, примененные для расчета средней квадратической погрешности определения координат характерной точки (Mt), м
	X	Y	X	Y			
1	2	3	4	5	6	7	8
–	4983778.34	5181051.59	–	–	–	0.10	–
–	4983780.41	5181086.86	–	–	–	0.10	–
–	4983762.63	5181088.98	–	–	–	0.10	–
–	4983761.35	5181053.22	–	–	–	0.10	–
–	4983778.34	5181051.59	–	–	–	0.10	–

2. Сведения о частях границ уточняемого земельного участка с кадастровым номером 90:12:180301:54

Обозначение части границ		Горизонтальное проложение (S), м	Описание прохождения части границ	Отметка о наличии земельного спора о местоположении границ земельного участка
от т.	до т.			
1	2	3	4	5
–	–	35.33	–	–
–	–	17.91	–	–
–	–	35.78	–	–
–	–	17.07	–	–

3. Общие сведения об уточняемом земельном участке с кадастровым номером 90:12:180301:54

№ п/п	Наименование характеристики земельного участка	Значение характеристики
1	2	3
1	Адрес земельного участка	Крым Респ, Симферопольский р-н, Мечта с, 17 уч
	Местоположение земельного участка (при отсутствии присвоенного адреса)	–
	Дополнительные сведения о местоположении земельного участка	–
2	Площадь земельного участка ± величина погрешности определения площади ($P \pm \Delta P$), м ²	–
3	Формула, примененная для расчета предельной допустимой погрешности	–

	определения площади земельного участка (ΔP), m^2	
4	Площадь земельного участка согласно сведениям Единого государственного реестра недвижимости ($P_{\text{кад}}$), m^2	621
5	Оценка расхождения P и $P_{\text{кад}}$ ($P - P_{\text{кад}}$), m^2	—
6	Предельный минимальный и максимальный размеры земельного участка ($P_{\text{мин}}$ и $P_{\text{макс}}$), m^2	—
7	Кадастровый или иной номер (обозначение) здания, сооружения, объекта незавершенного строительства, расположенного на земельном участке	—
8	Иные сведения	—

Сведения об уточняемых земельных участках

1. Сведения о характерных точках границы уточняемого земельного участка с кадастровым номером 90:12:180301:645

Зона №

Обозначение характерных точек границ	Существующие координаты, м		Уточненные координаты, м		Метод определения координат	Средняя квадратическая погрешность определения координат характерной точки (Mt), м	Формулы, примененные для расчета средней квадратической погрешности определения координат характерной точки (Mt), м
	X	Y	X	Y			
1	2	3	4	5	6	7	8
–	4982661.18	5181012.19	–	–	–	0.10	–
–	4982662.11	5181066.90	–	–	–	0.10	–
–	4982580.08	5181062.27	–	–	–	0.10	–
–	4982581.22	5180991.21	–	–	–	0.10	–
–	4982622.06	5180987.94	–	–	–	0.10	–
–	4982639.85	5180988.68	–	–	–	0.10	–
–	4982639.94	5181012.03	–	–	–	0.10	–
–	4982661.18	5181012.19	–	–	–	0.10	–

2. Сведения о частях границ уточняемого земельного участка с кадастровым номером 90:12:180301:645

Обозначение части границ		Горизонтальное проложение (S), м	Описание прохождения части границ	Отметка о наличии земельного спора о местоположении границ земельного участка
от т.	до т.			
1	2	3	4	5
–	–	–	–	–

3. Общие сведения об уточняемом земельном участке с кадастровым номером 90:12:180301:645

№ п/п	Наименование характеристики земельного участка	Значение характеристики
1	2	3
1	Адрес земельного участка	Крым Респ, Симферопольский р-н, Укромное с, Молодежная ул
	Местоположение земельного участка (при отсутствии присвоенного адреса)	–
	Дополнительные сведения о местоположении земельного участка	–
2	Площадь земельного участка ±	–

	величина погрешности определения площади ($P \pm \Delta P$), м ²	
3	Формула, примененная для расчета предельной допустимой погрешности определения площади земельного участка (ΔP), м ²	—
4	Площадь земельного участка согласно сведениям Единого государственного реестра недвижимости ($P_{\text{кад}}$), м ²	5607
5	Оценка расхождения P и $P_{\text{кад}}$ ($P - P_{\text{кад}}$), м ²	—
6	Предельный минимальный и максимальный размеры земельного участка ($P_{\text{мин}}$ и $P_{\text{макс}}$), м ²	—
7	Кадастровый или иной номер (обозначение) здания, сооружения, объекта незавершенного строительства, расположенного на земельном участке	—
8	Иные сведения	—

Сведения об уточняемых земельных участках

1. Сведения о характерных точках границы уточняемого земельного участка с кадастровым номером 90:12:180301:650

Зона №

Обозначение характерных точек границ	Существующие координаты, м		Уточненные координаты, м		Метод определения координат	Средняя квадратическая погрешность определения координат характерной точки (Mt), м	Формулы, примененные для расчета средней квадратической погрешности определения координат характерной точки (Mt), м
	X	Y	X	Y			
1	2	3	4	5	6	7	8
–	4983650. 69	5180938. 73	–	–	–	0.10	–
–	4983648. 74	5180872. 67	–	–	–	0.10	–
–	4983685. 70	5180871. 35	–	–	–	0.10	–
–	4983724. 27	5180868. 39	–	–	–	0.10	–
–	4983726. 22	5180934. 51	–	–	–	0.10	–
–	4983650. 69	5180938. 73	–	–	–	0.10	–

2. Сведения о частях границ уточняемого земельного участка с кадастровым номером 90:12:180301:650

Обозначение части границ		Горизонтальное проложение (S), м	Описание прохождения части границ	Отметка о наличии земельного спора о местоположении границ земельного участка
от т.	до т.			
1	2	3	4	5
–	–	–	–	–

3. Общие сведения об уточняемом земельном участке с кадастровым номером 90:12:180301:650

№ п/п	Наименование характеристики земельного участка	Значение характеристики
1	2	3
1	Адрес земельного участка	Крым Респ, Симферопольский р-н
	Местоположение земельного участка (при отсутствии присвоенного адреса)	–
	Дополнительные сведения о местоположении земельного участка	–
2	Площадь земельного участка ± величина погрешности определения площади ($P \pm \Delta P$), м ²	–
3	Формула, примененная для расчета предельной допустимой погрешности определения площади земельного	–

	участка (ΔP), м ²	
4	Площадь земельного участка согласно сведениям Единого государственного реестра недвижимости ($P_{\text{кад}}$), м ²	4971
5	Оценка расхождения P и $P_{\text{кад}}$ ($P - P_{\text{кад}}$), м ²	—
6	Предельный минимальный и максимальный размеры земельного участка ($P_{\text{мин}}$ и $P_{\text{макс}}$), м ²	—
7	Кадастровый или иной номер (обозначение) здания, сооружения, объекта незавершенного строительства, расположенного на земельном участке	—
8	Иные сведения	—

Сведения об уточняемых земельных участках

1. Сведения о характерных точках границы уточняемого земельного участка с кадастровым номером 90:12:180301:651

Зона №

Обозначение характерных точек границ	Существующие координаты, м		Уточненные координаты, м		Метод определения координат	Средняя квадратическая погрешность определения координат характерной точки (Mt), м	Формулы, примененные для расчета средней квадратической погрешности определения координат характерной точки (Mt), м
	X	Y	X	Y			
1	2	3	4	5	6	7	8
–	4983799. 74	5180864. 12	–	–	–	0.10	–
–	4983808. 75	5180863. 61	–	–	–	0.10	–
–	4983923. 46	5180911. 95	–	–	–	0.10	–
–	4983922. 71	5180923. 43	–	–	–	0.10	–
–	4983801. 69	5180930. 29	–	–	–	0.10	–
–	4983799. 74	5180864. 12	–	–	–	0.10	–

2. Сведения о частях границ уточняемого земельного участка с кадастровым номером 90:12:180301:651

Обозначение части границ		Горизонтальное проложение (S), м	Описание прохождения части границ	Отметка о наличии земельного спора о местоположении границ земельного участка
от т.	до т.			
1	2	3	4	5
–	–	–	–	–

3. Общие сведения об уточняемом земельном участке с кадастровым номером 90:12:180301:651

№ п/п	Наименование характеристики земельного участка	Значение характеристики
1	2	3
1	Адрес земельного участка	Крым Респ, Симферопольский р-н
	Местоположение земельного участка (при отсутствии присвоенного адреса)	–
	Дополнительные сведения о местоположении земельного участка	–
2	Площадь земельного участка ± величина погрешности определения площади ($P \pm \Delta P$), м ²	–
3	Формула, примененная для расчета предельной допустимой погрешности определения площади земельного	–

	участка (ΔP), м ²	
4	Площадь земельного участка согласно сведениям Единого государственного реестра недвижимости ($P_{\text{кад}}$), м ²	4986
5	Оценка расхождения P и $P_{\text{кад}}$ ($P - P_{\text{кад}}$), м ²	—
6	Предельный минимальный и максимальный размеры земельного участка ($P_{\text{мин}}$ и $P_{\text{макс}}$), м ²	—
7	Кадастровый или иной номер (обозначение) здания, сооружения, объекта незавершенного строительства, расположенного на земельном участке	—
8	Иные сведения	—

Сведения об уточняемых земельных участках

1. Сведения о характерных точках границы уточняемого земельного участка с кадастровым номером 90:12:180301:652

Зона №

Обозначение характерных точек границ	Существующие координаты, м		Уточненные координаты, м		Метод определения координат	Средняя квадратическая погрешность определения координат характерной точки (Mt), м	Формулы, примененные для расчета средней квадратической погрешности определения координат характерной точки (Mt), м
	X	Y	X	Y			
1	2	3	4	5	6	7	8
–	4983499. 43	5180947. 19	–	–	–	0.10	–
–	4983497. 48	5180881. 24	–	–	–	0.10	–
–	4983532. 65	5180879. 25	–	–	–	0.10	–
–	4983573. 14	5180876. 95	–	–	–	0.10	–
–	4983573. 42	5180886. 61	–	–	–	0.10	–
–	4983575. 08	5180942. 71	–	–	–	0.10	–
–	4983575. 09	5180942. 96	–	–	–	0.10	–
–	4983499. 43	5180947. 19	–	–	–	0.10	–

2. Сведения о частях границ уточняемого земельного участка с кадастровым номером 90:12:180301:652

Обозначение части границ		Горизонтальное проложение (S), м	Описание прохождения части границ	Отметка о наличии земельного спора о местоположении границ земельного участка
от т.	до т.			
1	2	3	4	5
–	–	–	–	–

3. Общие сведения об уточняемом земельном участке с кадастровым номером 90:12:180301:652

№ п/п	Наименование характеристики земельного участка	Значение характеристики
1	2	3
1	Адрес земельного участка	Крым Респ, Симферопольский р-н
	Местоположение земельного участка (при отсутствии присвоенного адреса)	–
	Дополнительные сведения о местоположении земельного участка	–
2	Площадь земельного участка ± величина погрешности определения	–

	площади ($P \pm \Delta P$), м ²	
3	Формула, примененная для расчета предельной допустимой погрешности определения площади земельного участка (ΔP), м ²	—
4	Площадь земельного участка согласно сведениям Единого государственного реестра недвижимости ($P_{\text{кад}}$), м ²	5000
5	Оценка расхождения P и $P_{\text{кад}}$ ($P - P_{\text{кад}}$), м ²	—
6	Предельный минимальный и максимальный размеры земельного участка ($P_{\text{мин}}$ и $P_{\text{макс}}$), м ²	—
7	Кадастровый или иной номер (обозначение) здания, сооружения, объекта незавершенного строительства, расположенного на земельном участке	—
8	Иные сведения	—

Сведения об уточняемых земельных участках

1. Сведения о характерных точках границы уточняемого земельного участка с кадастровым номером 90:12:180301:79

Зона №

Обозначение характерных точек границ	Существующие координаты, м		Уточненные координаты, м		Метод определения координат	Средняя квадратическая погрешность определения координат характерной точки (Mt), м	Формулы, примененные для расчета средней квадратической погрешности определения координат характерной точки (Mt), м
	X	Y	X	Y			
1	2	3	4	5	6	7	8
–	4983322. 94	5180922. 25	–	–	–	0.20	–
–	4983323. 51	5180955. 88	–	–	–	0.20	–
–	4983307. 15	5180955. 87	–	–	–	0.20	–
–	4983291. 13	5180955. 85	–	–	–	0.20	–
–	4983290. 71	5180923. 06	–	–	–	0.20	–
–	4983322. 94	5180922. 25	–	–	–	0.20	–

2. Сведения о частях границ уточняемого земельного участка с кадастровым номером 90:12:180301:79

Обозначение части границ		Горизонтальное проложение (S), м	Описание прохождения части границ	Отметка о наличии земельного спора о местоположении границ земельного участка
от т.	до т.			
1	2	3	4	5
–	–	33.63	–	–
–	–	16.36	–	–
–	–	16.02	–	–
–	–	32.79	–	–
–	–	32.24	–	–

3. Общие сведения об уточняемом земельном участке с кадастровым номером 90:12:180301:79

№ п/п	Наименование характеристики земельного участка	Значение характеристики
1	2	3
1	Адрес земельного участка	Крым Респ, Симферопольский р-н, 153 уч
	Местоположение земельного участка (при отсутствии присвоенного адреса)	–
	Дополнительные сведения о местоположении земельного участка	–
2	Площадь земельного участка ± величина погрешности определения	–

	площади ($P \pm \Delta P$), м ²	
3	Формула, примененная для расчета предельной допустимой погрешности определения площади земельного участка (ΔP), м ²	—
4	Площадь земельного участка согласно сведениям Единого государственного реестра недвижимости ($P_{\text{кад}}$), м ²	1073
5	Оценка расхождения P и $P_{\text{кад}}$ ($P - P_{\text{кад}}$), м ²	—
6	Предельный минимальный и максимальный размеры земельного участка ($P_{\text{мин}}$ и $P_{\text{макс}}$), м ²	—
7	Кадастровый или иной номер (обозначение) здания, сооружения, объекта незавершенного строительства, расположенного на земельном участке	—
8	Иные сведения	—

Сведения об уточняемых земельных участках

1. Сведения о характерных точках границы уточняемого земельного участка с кадастровым номером 90:12:220107:1

Зона №

Обозначение характерных точек границ	Существующие координаты, м		Уточненные координаты, м		Метод определения координат	Средняя квадратическая погрешность определения координат характерной точки (Mt), м	Формулы, примененные для расчета средней квадратической погрешности определения координат характерной точки (Mt), м
	X	Y	X	Y			
1	2	3	4	5	6	7	8
–	4982720.57	5180870.17	–	–	–	0.10	–
–	4982733.37	5181012.66	–	–	–	0.10	–
–	4982732.94	5181036.64	–	–	–	0.10	–
–	4982685.76	5181036.12	–	–	–	0.10	–
–	4982685.97	5181068.24	–	–	–	0.10	–
–	4982662.11	5181066.90	–	–	–	0.10	–
–	4982661.18	5181012.19	–	–	–	0.10	–
–	4982639.94	5181012.03	–	–	–	0.10	–
–	4982639.85	5180988.68	–	–	–	0.10	–
–	4982622.06	5180987.94	–	–	–	0.10	–
–	4982618.56	5180869.97	–	–	–	0.10	–
–	4982690.58	5180870.18	–	–	–	0.10	–
–	4982696.98	5180870.03	–	–	–	0.10	–
–	4982720.57	5180870.17	–	–	–	0.10	–

2. Сведения о частях границ уточняемого земельного участка с кадастровым номером 90:12:220107:1

Обозначение части границ		Горизонтальное проложение (S), м	Описание прохождения части границ	Отметка о наличии земельного спора о местоположении границ земельного участка
от т.	до т.			
1	2	3	4	5
–	–	–	–	–

3. Общие сведения об уточняемом земельном участке с кадастровым номером

90:12:220107:1

№ п/п	Наименование характеристики земельного участка	Значение характеристики
1	2	3
1	Адрес земельного участка	Крым Респ, Симферопольский р-н, Укромное с, Молодежная ул
	Местоположение земельного участка (при отсутствии присвоенного адреса)	—
	Дополнительные сведения о местоположении земельного участка	—
2	Площадь земельного участка ± величина погрешности определения площади ($P \pm \Delta P$), м ²	—
3	Формула, примененная для расчета предельной допустимой погрешности определения площади земельного участка (ΔP), м ²	—
4	Площадь земельного участка согласно сведениям Единого государственного реестра недвижимости ($P_{\text{кад}}$), м ²	17168
5	Оценка расхождения P и $P_{\text{кад}}$ ($P - P_{\text{кад}}$), м ²	—
6	Предельный минимальный и максимальный размеры земельного участка ($P_{\text{мин}}$ и $P_{\text{макс}}$), м ²	—
7	Кадастровый или иной номер (обозначение) здания, сооружения, объекта незавершенного строительства, расположенного на земельном участке	—
8	Иные сведения	—

Сведения об уточняемых земельных участках

1. Сведения о характерных точках границы уточняемого земельного участка с кадастровым номером 90:12:220107:10

Зона №

Обозначение характерных точек границ	Существующие координаты, м		Уточненные координаты, м		Метод определения координат	Средняя квадратическая погрешность определения координат характерной точки (Mt), м	Формулы, примененные для расчета средней квадратической погрешности определения координат характерной точки (Mt), м
	X	Y	X	Y			
1	2	3	4	5	6	7	8
–	4983916. 19	5180759. 08	–	–	–	0.10	–
–	4983914. 84	5180878. 34	–	–	–	0.10	–
–	4983813. 66	5180834. 78	–	–	–	0.10	–
–	4983257. 43	5180865. 16	–	–	–	0.10	–
–	4983164. 35	5180800. 14	–	–	–	0.10	–
–	4983258. 44	5180795. 00	–	–	–	0.10	–
–	4983916. 19	5180759. 08	–	–	–	0.10	–

2. Сведения о частях границ уточняемого земельного участка с кадастровым номером 90:12:220107:10

Обозначение части границ		Горизонтальное проложение (S), м	Описание прохождения части границ	Отметка о наличии земельного спора о местоположении границ земельного участка
от т.	до т.			
1	2	3	4	5
–	–	–	–	–

3. Общие сведения об уточняемом земельном участке с кадастровым номером 90:12:220107:10

№ п/п	Наименование характеристики земельного участка	Значение характеристики
1	2	3
1	Адрес земельного участка	Крым Респ
	Местоположение земельного участка (при отсутствии присвоенного адреса)	–
	Дополнительные сведения о местоположении земельного участка	–
2	Площадь земельного участка ± величина погрешности определения площади ($P \pm \Delta P$), м ²	–
3	Формула, примененная для расчета	–

	предельной допустимой погрешности определения площади земельного участка (ΔP), м ²	
4	Площадь земельного участка согласно сведениям Единого государственного реестра недвижимости ($P_{\text{кад}}$), м ²	51912
5	Оценка расхождения P и $P_{\text{кад}}$ ($P - P_{\text{кад}}$), м ²	—
6	Предельный минимальный и максимальный размеры земельного участка ($P_{\text{мин}}$ и $P_{\text{макс}}$), м ²	—
7	Кадастровый или иной номер (обозначение) здания, сооружения, объекта незавершенного строительства, расположенного на земельном участке	—
8	Иные сведения	—

Сведения об уточняемых земельных участках

1. Сведения о характерных точках границы уточняемого земельного участка с кадастровым номером 90:12:220107:11

Зона №

Обозначение характерных точек границ	Существующие координаты, м		Уточненные координаты, м		Метод определения координат	Средняя квадратическая погрешность определения координат характерной точки (Mt), м	Формулы, примененные для расчета средней квадратической погрешности определения координат характерной точки (Mt), м
	X	Y	X	Y			
1	2	3	4	5	6	7	8
–	4982824. 57	5180698. 06	–	–	–	0.10	–
–	4982834. 32	5180806. 71	–	–	–	0.10	–
–	4982731. 42	5180814. 71	–	–	–	0.10	–
–	4982726. 97	5180755. 01	–	–	–	0.10	–
–	4982586. 17	5180750. 27	–	–	–	0.10	–
–	4982585. 73	5180690. 88	–	–	–	0.10	–
–	4982824. 57	5180698. 06	–	–	–	0.10	–

2. Сведения о частях границ уточняемого земельного участка с кадастровым номером 90:12:220107:11

Обозначение части границ		Горизонтальное проложение (S), м	Описание прохождения части границ	Отметка о наличии земельного спора о местоположении границ земельного участка
от т.	до т.			
1	2	3	4	5
–	–	109.09	–	–
–	–	103.21	–	–
–	–	59.87	–	–
–	–	140.88	–	–
–	–	59.39	–	–
–	–	238.95	–	–

3. Общие сведения об уточняемом земельном участке с кадастровым номером 90:12:220107:11

№ п/п	Наименование характеристики земельного участка	Значение характеристики
1	2	3
1	Адрес земельного участка	Крым Респ, Симферопольский р-н
	Местоположение земельного участка (при отсутствии присвоенного адреса)	–
	Дополнительные сведения о	–

	местоположении земельного участка	
2	Площадь земельного участка \pm величина погрешности определения площади ($P \pm \Delta P$), м ²	—
3	Формула, примененная для расчета предельной допустимой погрешности определения площади земельного участка (ΔP), м ²	—
4	Площадь земельного участка согласно сведениям Единого государственного реестра недвижимости ($P_{\text{кад}}$), м ²	20000
5	Оценка расхождения P и $P_{\text{кад}}$ ($P - P_{\text{кад}}$), м ²	—
6	Предельный минимальный и максимальный размеры земельного участка ($P_{\text{мин}}$ и $P_{\text{макс}}$), м ²	—
7	Кадастровый или иной номер (обозначение) здания, сооружения, объекта незавершенного строительства, расположенного на земельном участке	—
8	Иные сведения	—

Сведения об уточняемых земельных участках

1. Сведения о характерных точках границы уточняемого земельного участка с кадастровым номером 90:12:220107:12

Зона №

Обозначение характерных точек границ	Существующие координаты, м		Уточненные координаты, м		Метод определения координат	Средняя квадратическая погрешность определения координат характерной точки (Mt), м	Формулы, примененные для расчета средней квадратической погрешности определения координат характерной точки (Mt), м
	X	Y	X	Y			
1	2	3	4	5	6	7	8
–	4983261.11	5180559.06	–	–	–	0.10	–
–	4983258.44	5180795.00	–	–	–	0.10	–
–	4983164.35	5180800.14	–	–	–	0.10	–
–	4983123.64	5180771.70	–	–	–	0.10	–
–	4983067.37	5180764.51	–	–	–	0.10	–
–	4983039.98	5180764.89	–	–	–	0.10	–
–	4983022.01	5180783.33	–	–	–	0.10	–
–	4982892.20	5180793.40	–	–	–	0.10	–
–	4982895.76	5180480.68	–	–	–	0.10	–
–	4983261.11	5180559.06	–	–	–	0.10	–

2. Сведения о частях границ уточняемого земельного участка с кадастровым номером 90:12:220107:12

Обозначение части границ		Горизонтальное проложение (S), м	Описание прохождения части границ	Отметка о наличии земельного спора о местоположении границ земельного участка
от т.	до т.			
1	2	3	4	5
–	–	–	–	–

3. Общие сведения об уточняемом земельном участке с кадастровым номером 90:12:220107:12

№ п/п	Наименование характеристики земельного участка	Значение характеристики
1	2	3
1	Адрес земельного участка	Крым Респ
	Местоположение земельного участка (при отсутствии присвоенного адреса)	–

	Дополнительные сведения о местоположении земельного участка	—
2	Площадь земельного участка \pm величина погрешности определения площади ($P \pm \Delta P$), м ²	—
3	Формула, примененная для расчета предельной допустимой погрешности определения площади земельного участка (ΔP), м ²	—
4	Площадь земельного участка согласно сведениям Единого государственного реестра недвижимости ($P_{\text{кад}}$), м ²	97058
5	Оценка расхождения P и $P_{\text{кад}}$ ($P - P_{\text{кад}}$), м ²	—
6	Предельный минимальный и максимальный размеры земельного участка ($P_{\text{мин}}$ и $P_{\text{макс}}$), м ²	—
7	Кадастровый или иной номер (обозначение) здания, сооружения, объекта незавершенного строительства, расположенного на земельном участке	—
8	Иные сведения	—

Сведения об уточняемых земельных участках

1. Сведения о характерных точках границы уточняемого земельного участка с кадастровым номером 90:12:220107:14

Зона №

Обозначение характерных точек границ	Существующие координаты, м		Уточненные координаты, м		Метод определения координат	Средняя квадратическая погрешность определения координат характерной точки (Mt), м	Формулы, примененные для расчета средней квадратической погрешности определения координат характерной точки (Mt), м
	X	Y	X	Y			
1	2	3	4	5	6	7	8
–	4983261. 11	5180559. 06	–	–	–	0.10	–
–	4983916. 87	5180699. 73	–	–	–	0.10	–
–	4983916. 19	5180759. 08	–	–	–	0.10	–
–	4983258. 44	5180795. 00	–	–	–	0.10	–
–	4983261. 11	5180559. 06	–	–	–	0.10	–

2. Сведения о частях границ уточняемого земельного участка с кадастровым номером 90:12:220107:14

Обозначение части границ		Горизонтальное проложение (S), м	Описание прохождения части границ	Отметка о наличии земельного спора о местоположении границ земельного участка
от т.	до т.			
1	2	3	4	5
–	–	–	–	–

3. Общие сведения об уточняемом земельном участке с кадастровым номером 90:12:220107:14

№ п/п	Наименование характеристики земельного участка	Значение характеристики
1	2	3
1	Адрес земельного участка	Крым Респ
	Местоположение земельного участка (при отсутствии присвоенного адреса)	–
	Дополнительные сведения о местоположении земельного участка	–
2	Площадь земельного участка ± величина погрешности определения площади ($P \pm \Delta P$), м ²	–
3	Формула, примененная для расчета предельной допустимой погрешности определения площади земельного участка (ΔP), м ²	–
4	Площадь земельного участка	97054

	согласно сведениям Единого государственного реестра недвижимости ($P_{\text{кад}}$), м^2	
5	Оценка расхождения P и $P_{\text{кад}}$ ($P - P_{\text{кад}}$), м^2	—
6	Предельный минимальный и максимальный размеры земельного участка ($P_{\text{мин}}$ и $P_{\text{макс}}$), м^2	—
7	Кадастровый или иной номер (обозначение) здания, сооружения, объекта незавершенного строительства, расположенного на земельном участке	—
8	Иные сведения	—

Сведения об уточняемых земельных участках

1. Сведения о характерных точках границы уточняемого земельного участка с кадастровым номером 90:12:220107:15

Зона №

Обозначение характерных точек границ	Существующие координаты, м		Уточненные координаты, м		Метод определения координат	Средняя квадратическая погрешность определения координат характерной точки (Mt), м	Формулы, примененные для расчета средней квадратической погрешности определения координат характерной точки (Mt), м
	X	Y	X	Y			
1	2	3	4	5	6	7	8
–	4982581. 94	5180829. 98	–	–	–	0.10	–
–	4982581. 47	5180841. 63	–	–	–	0.10	–
–	4982519. 45	5180840. 65	–	–	–	0.10	–
–	4982516. 50	5181068. 50	–	–	–	0.10	–
–	4982436. 51	5181067. 46	–	–	–	0.10	–
–	4982439. 46	5180839. 61	–	–	–	0.10	–
–	4982439. 63	5180826. 26	–	–	–	0.10	–
–	4982581. 94	5180829. 98	–	–	–	0.10	–

2. Сведения о частях границ уточняемого земельного участка с кадастровым номером 90:12:220107:15

Обозначение части границ		Горизонтальное проложение (S), м	Описание прохождения части границ	Отметка о наличии земельного спора о местоположении границ земельного участка
от т.	до т.			
1	2	3	4	5
–	–	–	–	–

3. Общие сведения об уточняемом земельном участке с кадастровым номером 90:12:220107:15

№ п/п	Наименование характеристики земельного участка	Значение характеристики
1	2	3
1	Адрес земельного участка	Крым Респ, Симферопольский р-н
	Местоположение земельного участка (при отсутствии присвоенного адреса)	–
	Дополнительные сведения о местоположении земельного участка	–
2	Площадь земельного участка ± величина погрешности определения	–

	площади ($P \pm \Delta P$), м ²	
3	Формула, примененная для расчета предельной допустимой погрешности определения площади земельного участка (ΔP), м ²	—
4	Площадь земельного участка согласно сведениям Единого государственного реестра недвижимости ($P_{\text{кад}}$), м ²	20000
5	Оценка расхождения P и $P_{\text{кад}}$ ($P - P_{\text{кад}}$), м ²	—
6	Предельный минимальный и максимальный размеры земельного участка ($P_{\text{мин}}$ и $P_{\text{макс}}$), м ²	—
7	Кадастровый или иной номер (обозначение) здания, сооружения, объекта незавершенного строительства, расположенного на земельном участке	—
8	Иные сведения	—

Сведения об уточняемых земельных участках

1. Сведения о характерных точках границы уточняемого земельного участка с кадастровым номером 90:12:220107:16

Зона №

Обозначение характерных точек границ	Существующие координаты, м		Уточненные координаты, м		Метод определения координат	Средняя квадратическая погрешность определения координат характерной точки (Mt), м	Формулы, примененные для расчета средней квадратической погрешности определения координат характерной точки (Mt), м
	X	Y	X	Y			
1	2	3	4	5	6	7	8
–	4983917.93	5180606.11	–	–	–	0.10	–
–	4982786.43	5180363.39	–	–	–	0.10	–
–	4982810.77	5180267.14	–	–	–	0.10	–
–	4983265.12	5180363.51	–	–	–	0.10	–
–	4983286.64	5180378.05	–	–	–	0.10	–
–	4983325.94	5180386.83	–	–	–	0.10	–
–	4983347.37	5180385.01	–	–	–	0.10	–
–	4983835.95	5180487.06	–	–	–	0.10	–
–	4983864.51	5180569.88	–	–	–	0.10	–
–	4983918.12	5180589.23	–	–	–	0.10	–
–	4983917.93	5180606.11	–	–	–	0.10	–

2. Сведения о частях границ уточняемого земельного участка с кадастровым номером 90:12:220107:16

Обозначение части границ		Горизонтальное проложение (S), м	Описание прохождения части границ	Отметка о наличии земельного спора о местоположении границ земельного участка
от т.	до т.			
1	2	3	4	5
–	–	1157.24	–	–
–	–	99.28	–	–
–	–	464.46	–	–
–	–	25.97	–	–
–	–	40.27	–	–
–	–	21.51	–	–
–	–	499.12	–	–
–	–	87.61	–	–

–	–	57.00	–	–
–	–	16.88	–	–
3. Общие сведения об уточняемом земельном участке с кадастровым номером 90:12:220107:16				
№ п/п	Наименование характеристики земельного участка	Значение характеристики		
1	2	3		
1	Адрес земельного участка	Крым Респ		
	Местоположение земельного участка (при отсутствии присвоенного адреса)	–		
	Дополнительные сведения о местоположении земельного участка	–		
2	Площадь земельного участка ± величина погрешности определения площади ($P \pm \Delta P$), м ²	–		
3	Формула, примененная для расчета предельной допустимой погрешности определения площади земельного участка (ΔP), м ²	–		
4	Площадь земельного участка согласно сведениям Единого государственного реестра недвижимости ($P_{\text{кад}}$), м ²	107186		
5	Оценка расхождения P и $P_{\text{кад}}$ ($P - P_{\text{кад}}$), м ²	–		
6	Предельный минимальный и максимальный размеры земельного участка ($P_{\text{мин}}$ и $P_{\text{макс}}$), м ²	–		
7	Кадастровый или иной номер (обозначение) здания, сооружения, объекта незавершенного строительства, расположенного на земельном участке	–		
8	Иные сведения	–		

Сведения об уточняемых земельных участках

1. Сведения о характерных точках границы уточняемого земельного участка с кадастровым номером 90:12:220107:17

Зона №

Обозначение характерных точек границ	Существующие координаты, м		Уточненные координаты, м		Метод определения координат	Средняя квадратическая погрешность определения координат характерной точки (Mt), м	Формулы, примененные для расчета средней квадратической погрешности определения координат характерной точки (Mt), м
	X	Y	X	Y			
1	2	3	4	5	6	7	8
–	4982584. 73	5180690. 78	–	–	–	0.10	–
–	4982585. 17	5180750. 75	–	–	–	0.10	–
–	4982581. 94	5180829. 98	–	–	–	0.10	–
–	4982439. 63	5180826. 26	–	–	–	0.10	–
–	4982441. 48	5180687. 03	–	–	–	0.10	–
–	4982584. 73	5180690. 78	–	–	–	0.10	–

2. Сведения о частях границ уточняемого земельного участка с кадастровым номером 90:12:220107:17

Обозначение части границ		Горизонтальное проложение (S), м	Описание прохождения части границ	Отметка о наличии земельного спора о местоположении границ земельного участка
от т.	до т.			
1	2	3	4	5
–	–	–	–	–

3. Общие сведения об уточняемом земельном участке с кадастровым номером 90:12:220107:17

№ п/п	Наименование характеристики земельного участка	Значение характеристики
1	2	3
1	Адрес земельного участка	Крым Респ, Симферопольский р-н
	Местоположение земельного участка (при отсутствии присвоенного адреса)	–
	Дополнительные сведения о местоположении земельного участка	–
2	Площадь земельного участка ± величина погрешности определения площади ($P \pm \Delta P$), м ²	–
3	Формула, примененная для расчета предельной допустимой погрешности определения площади земельного	–

	участка (ΔP), м ²	
4	Площадь земельного участка согласно сведениям Единого государственного реестра недвижимости ($P_{\text{кад}}$), м ²	20000
5	Оценка расхождения P и $P_{\text{кад}}$ ($P - P_{\text{кад}}$), м ²	—
6	Предельный минимальный и максимальный размеры земельного участка ($P_{\text{мин}}$ и $P_{\text{макс}}$), м ²	—
7	Кадастровый или иной номер (обозначение) здания, сооружения, объекта незавершенного строительства, расположенного на земельном участке	—
8	Иные сведения	—

Сведения об уточняемых земельных участках

1. Сведения о характерных точках границы уточняемого земельного участка с кадастровым номером 90:12:220107:19

Зона №

Обозначение характерных точек границ	Существующие координаты, м		Уточненные координаты, м		Метод определения координат	Средняя квадратическая погрешность определения координат характерной точки (Mt), м	Формулы, примененные для расчета средней квадратической погрешности определения координат характерной точки (Mt), м
	X	Y	X	Y			
1	2	3	4	5	6	7	8
–	4983338. 91	5181076. 93	–	–	–	0.10	–
–	4983340. 89	5181112. 15	–	–	–	0.10	–
–	4983323. 89	5181113. 03	–	–	–	0.10	–
–	4983321. 92	5181077. 82	–	–	–	0.10	–
–	4983338. 91	5181076. 93	–	–	–	0.10	–

2. Сведения о частях границ уточняемого земельного участка с кадастровым номером 90:12:220107:19

Обозначение части границ		Горизонтальное проложение (S), м	Описание прохождения части границ	Отметка о наличии земельного спора о местоположении границ земельного участка
от т.	до т.			
1	2	3	4	5
–	–	–	–	–

3. Общие сведения об уточняемом земельном участке с кадастровым номером 90:12:220107:19

№ п/п	Наименование характеристики земельного участка	Значение характеристики
1	2	3
1	Адрес земельного участка	Крым Респ, Симферопольский р-н
	Местоположение земельного участка (при отсутствии присвоенного адреса)	–
	Дополнительные сведения о местоположении земельного участка	–
2	Площадь земельного участка ± величина погрешности определения площади ($P \pm \Delta P$), м ²	–
3	Формула, примененная для расчета предельной допустимой погрешности определения площади земельного участка (ΔP), м ²	–
4	Площадь земельного участка	600

	согласно сведениям Единого государственного реестра недвижимости ($P_{\text{кад}}$), м^2	
5	Оценка расхождения P и $P_{\text{кад}}$ ($P - P_{\text{кад}}$), м^2	—
6	Предельный минимальный и максимальный размеры земельного участка ($P_{\text{мин}}$ и $P_{\text{макс}}$), м^2	—
7	Кадастровый или иной номер (обозначение) здания, сооружения, объекта незавершенного строительства, расположенного на земельном участке	—
8	Иные сведения	—

Сведения об уточняемых земельных участках

1. Сведения о характерных точках границы уточняемого земельного участка с кадастровым номером 90:12:220107:2

Зона №

Обозначение характерных точек границ	Существующие координаты, м		Уточненные координаты, м		Метод определения координат	Средняя квадратическая погрешность определения координат характерной точки (Mt), м	Формулы, примененные для расчета средней квадратической погрешности определения координат характерной точки (Mt), м
	X	Y	X	Y			
1	2	3	4	5	6	7	8
–	4983726. 22	5180934. 51	–	–	–	0.10	–
–	4983724. 27	5180868. 39	–	–	–	0.10	–
–	4983737. 05	5180868. 11	–	–	–	0.10	–
–	4983799. 74	5180864. 12	–	–	–	0.10	–
–	4983801. 69	5180930. 29	–	–	–	0.10	–
–	4983726. 22	5180934. 51	–	–	–	0.10	–

2. Сведения о частях границ уточняемого земельного участка с кадастровым номером 90:12:220107:2

Обозначение части границ		Горизонтальное проложение (S), м	Описание прохождения части границ	Отметка о наличии земельного спора о местоположении границ земельного участка
от т.	до т.			
1	2	3	4	5
–	–	–	–	–

3. Общие сведения об уточняемом земельном участке с кадастровым номером 90:12:220107:2

№ п/п	Наименование характеристики земельного участка	Значение характеристики
1	2	3
1	Адрес земельного участка	Крым Респ, Симферопольский р-н
	Местоположение земельного участка (при отсутствии присвоенного адреса)	–
	Дополнительные сведения о местоположении земельного участка	–
2	Площадь земельного участка ± величина погрешности определения площади ($P \pm \Delta P$), м ²	–
3	Формула, примененная для расчета предельной допустимой погрешности определения площади земельного	–

	участка (ΔP), м ²	
4	Площадь земельного участка согласно сведениям Единого государственного реестра недвижимости ($P_{\text{кад}}$), м ²	4984
5	Оценка расхождения P и $P_{\text{кад}}$ ($P - P_{\text{кад}}$), м ²	—
6	Предельный минимальный и максимальный размеры земельного участка ($P_{\text{мин}}$ и $P_{\text{макс}}$), м ²	—
7	Кадастровый или иной номер (обозначение) здания, сооружения, объекта незавершенного строительства, расположенного на земельном участке	—
8	Иные сведения	—

Сведения об уточняемых земельных участках

1. Сведения о характерных точках границы уточняемого земельного участка с кадастровым номером 90:12:220107:20

Зона №

Обозначение характерных точек границ	Существующие координаты, м		Уточненные координаты, м		Метод определения координат	Средняя квадратическая погрешность определения координат характерной точки (Mt), м	Формулы, примененные для расчета средней квадратической погрешности определения координат характерной точки (Mt), м
	X	Y	X	Y			
1	2	3	4	5	6	7	8
–	4983323. 89	5181113. 03	–	–	–	0.10	–
–	4983306. 90	5181113. 92	–	–	–	0.10	–
–	4983304. 92	5181078. 71	–	–	–	0.10	–
–	4983321. 92	5181077. 82	–	–	–	0.10	–
–	4983323. 89	5181113. 03	–	–	–	0.10	–

2. Сведения о частях границ уточняемого земельного участка с кадастровым номером 90:12:220107:20

Обозначение части границ		Горизонтальное проложение (S), м	Описание прохождения части границ	Отметка о наличии земельного спора о местоположении границ земельного участка
от т.	до т.			
1	2	3	4	5
–	–	–	–	–

3. Общие сведения об уточняемом земельном участке с кадастровым номером 90:12:220107:20

№ п/п	Наименование характеристики земельного участка	Значение характеристики
1	2	3
1	Адрес земельного участка	Крым Респ, Симферопольский р-н
	Местоположение земельного участка (при отсутствии присвоенного адреса)	–
	Дополнительные сведения о местоположении земельного участка	–
2	Площадь земельного участка ± величина погрешности определения площади ($P \pm \Delta P$), м ²	–
3	Формула, примененная для расчета предельной допустимой погрешности определения площади земельного участка (ΔP), м ²	–
4	Площадь земельного участка	600

	согласно сведениям Единого государственного реестра недвижимости ($P_{\text{кад}}$), м^2	
5	Оценка расхождения P и $P_{\text{кад}}$ ($P - P_{\text{кад}}$), м^2	—
6	Предельный минимальный и максимальный размеры земельного участка ($P_{\text{мин}}$ и $P_{\text{макс}}$), м^2	—
7	Кадастровый или иной номер (обозначение) здания, сооружения, объекта незавершенного строительства, расположенного на земельном участке	—
8	Иные сведения	—

Сведения об уточняемых земельных участках

1. Сведения о характерных точках границы уточняемого земельного участка с кадастровым номером 90:12:220107:3

Зона №

Обозначение характерных точек границ	Существующие координаты, м		Уточненные координаты, м		Метод определения координат	Средняя квадратическая погрешность определения координат характерной точки (Mt), м	Формулы, примененные для расчета средней квадратической погрешности определения координат характерной точки (Mt), м
	X	Y	X	Y			
1	2	3	4	5	6	7	8
–	4983383. 44	5180877. 86	–	–	–	0.10	–
–	4983385. 08	5180907. 64	–	–	–	0.10	–
–	4983306. 70	5180911. 99	–	–	–	0.10	–
–	4983304. 96	5180883. 07	–	–	–	0.10	–
–	4983383. 44	5180877. 86	–	–	–	0.10	–

2. Сведения о частях границ уточняемого земельного участка с кадастровым номером 90:12:220107:3

Обозначение части границ		Горизонтальное проложение (S), м	Описание прохождения части границ	Отметка о наличии земельного спора о местоположении границ земельного участка
от т.	до т.			
1	2	3	4	5
–	–	–	–	–

3. Общие сведения об уточняемом земельном участке с кадастровым номером 90:12:220107:3

№ п/п	Наименование характеристики земельного участка	Значение характеристики
1	2	3
1	Адрес земельного участка	Крым Респ, Симферопольский р-н
	Местоположение земельного участка (при отсутствии присвоенного адреса)	–
	Дополнительные сведения о местоположении земельного участка	–
2	Площадь земельного участка ± величина погрешности определения площади ($P \pm \Delta P$), м ²	–
3	Формула, примененная для расчета предельной допустимой погрешности определения площади земельного участка (ΔP), м ²	–
4	Площадь земельного участка	2310

	согласно сведениям Единого государственного реестра недвижимости ($P_{\text{кад}}$), м^2	
5	Оценка расхождения P и $P_{\text{кад}}$ ($P - P_{\text{кад}}$), м^2	—
6	Предельный минимальный и максимальный размеры земельного участка ($P_{\text{мин}}$ и $P_{\text{макс}}$), м^2	—
7	Кадастровый или иной номер (обозначение) здания, сооружения, объекта незавершенного строительства, расположенного на земельном участке	—
8	Иные сведения	—

Сведения об уточняемых земельных участках

1. Сведения о характерных точках границы уточняемого земельного участка с кадастровым номером 90:12:220107:5

Зона №

Обозначение характерных точек границ	Существующие координаты, м		Уточненные координаты, м		Метод определения координат	Средняя квадратическая погрешность определения координат характерной точки (Mt), м	Формулы, примененные для расчета средней квадратической погрешности определения координат характерной точки (Mt), м
	X	Y	X	Y			
1	2	3	4	5	6	7	8
–	4983575. 09	5180942. 96	–	–	–	0.10	–
–	4983573. 14	5180876. 95	–	–	–	0.10	–
–	4983612. 36	5180876. 01	–	–	–	0.10	–
–	4983648. 74	5180872. 67	–	–	–	0.10	–
–	4983650. 69	5180938. 73	–	–	–	0.10	–
–	4983575. 09	5180942. 96	–	–	–	0.10	–

2. Сведения о частях границ уточняемого земельного участка с кадастровым номером 90:12:220107:5

Обозначение части границ		Горизонтальное проложение (S), м	Описание прохождения части границ	Отметка о наличии земельного спора о местоположении границ земельного участка
от т.	до т.			
1	2	3	4	5
–	–	–	–	–

3. Общие сведения об уточняемом земельном участке с кадастровым номером 90:12:220107:5

№ п/п	Наименование характеристики земельного участка	Значение характеристики
1	2	3
1	Адрес земельного участка	Крым Респ, Симферопольский р-н
	Местоположение земельного участка (при отсутствии присвоенного адреса)	–
	Дополнительные сведения о местоположении земельного участка	–
2	Площадь земельного участка ± величина погрешности определения площади ($P \pm \Delta P$), м ²	–
3	Формула, примененная для расчета предельной допустимой погрешности определения площади земельного	–

	участка (ΔP), m^2	
4	Площадь земельного участка согласно сведениям Единого государственного реестра недвижимости ($P_{\text{кад}}$), m^2	4952
5	Оценка расхождения P и $P_{\text{кад}}$ ($P - P_{\text{кад}}$), m^2	—
6	Предельный минимальный и максимальный размеры земельного участка ($P_{\text{мин}}$ и $P_{\text{макс}}$), m^2	—
7	Кадастровый или иной номер (обозначение) здания, сооружения, объекта незавершенного строительства, расположенного на земельном участке	—
8	Иные сведения	—

Сведения об уточняемых земельных участках

1. Сведения о характерных точках границы уточняемого земельного участка с кадастровым номером 90:12:220107:6

Зона №

Обозначение характерных точек границ	Существующие координаты, м		Уточненные координаты, м		Метод определения координат	Средняя квадратическая погрешность определения координат характерной точки (Mt), м	Формулы, примененные для расчета средней квадратической погрешности определения координат характерной точки (Mt), м
	X	Y	X	Y			
1	2	3	4	5	6	7	8
–	4983497. 48	5180881. 24	–	–	–	0.10	–
–	4983499. 43	5180947. 19	–	–	–	0.10	–
–	4983465. 59	5180948. 97	–	–	–	0.10	–
–	4983464. 60	5180903. 20	–	–	–	0.10	–
–	4983385. 08	5180907. 64	–	–	–	0.10	–
–	4983383. 44	5180877. 86	–	–	–	0.10	–
–	4983496. 80	5180870. 31	–	–	–	0.10	–
–	4983497. 48	5180881. 24	–	–	–	0.10	–

2. Сведения о частях границ уточняемого земельного участка с кадастровым номером 90:12:220107:6

Обозначение части границ		Горизонтальное проложение (S), м	Описание прохождения части границ	Отметка о наличии земельного спора о местоположении границ земельного участка
от т.	до т.			
1	2	3	4	5
–	–	–	–	–

3. Общие сведения об уточняемом земельном участке с кадастровым номером 90:12:220107:6

№ п/п	Наименование характеристики земельного участка	Значение характеристики
1	2	3
1	Адрес земельного участка	Крым Респ, Симферопольский р-н
	Местоположение земельного участка (при отсутствии присвоенного адреса)	–
	Дополнительные сведения о местоположении земельного участка	–
2	Площадь земельного участка ± величина погрешности определения	–

	площади ($P \pm \Delta P$), м ²	
3	Формула, примененная для расчета предельной допустимой погрешности определения площади земельного участка (ΔP), м ²	—
4	Площадь земельного участка согласно сведениям Единого государственного реестра недвижимости ($P_{\text{кад}}$), м ²	4998
5	Оценка расхождения P и $P_{\text{кад}}$ ($P - P_{\text{кад}}$), м ²	—
6	Предельный минимальный и максимальный размеры земельного участка ($P_{\text{мин}}$ и $P_{\text{макс}}$), м ²	—
7	Кадастровый или иной номер (обозначение) здания, сооружения, объекта незавершенного строительства, расположенного на земельном участке	—
8	Иные сведения	—

Сведения об уточняемых земельных участках

1. Сведения о характерных точках границы уточняемого земельного участка с кадастровым номером 90:12:220107:7

Зона №

Обозначение характерных точек границ	Существующие координаты, м		Уточненные координаты, м		Метод определения координат	Средняя квадратическая погрешность определения координат характерной точки (Mt), м	Формулы, примененные для расчета средней квадратической погрешности определения координат характерной точки (Mt), м
	X	Y	X	Y			
1	2	3	4	5	6	7	8
–	4981601.41	5181564.32	–	–	–	0.10	–
–	4981457.88	5181555.30	–	–	–	0.10	–
–	4981448.52	5181554.71	–	–	–	0.10	–
–	4981448.86	5181554.70	–	–	–	0.10	–
–	4981611.83	5181552.87	–	–	–	0.10	–
–	4981601.41	5181564.32	–	–	–	0.10	–

2. Сведения о частях границ уточняемого земельного участка с кадастровым номером 90:12:220107:7

Обозначение части границ		Горизонтальное проложение (S), м	Описание прохождения части границ	Отметка о наличии земельного спора о местоположении границ земельного участка
от т.	до т.			
1	2	3	4	5
–	–	143.81	–	–
–	–	9.38	–	–
–	–	.34	–	–
–	–	162.98	–	–
–	–	15.48	–	–

3. Общие сведения об уточняемом земельном участке с кадастровым номером 90:12:220107:7

№ п/п	Наименование характеристики земельного участка	Значение характеристики
1	2	3
1	Адрес земельного участка	Крым Респ, Симферопольский р-н, Укромновское с/п, Укромное с
	Местоположение земельного участка (при отсутствии присвоенного адреса)	–
	Дополнительные сведения о местоположении земельного участка	–
2	Площадь земельного участка ±	–

	величина погрешности определения площади ($P \pm \Delta P$), м ²	
3	Формула, примененная для расчета предельной допустимой погрешности определения площади земельного участка (ΔP), м ²	—
4	Площадь земельного участка согласно сведениям Единого государственного реестра недвижимости ($P_{\text{кад}}$), м ²	926
5	Оценка расхождения P и $P_{\text{кад}}$ ($P - P_{\text{кад}}$), м ²	—
6	Предельный минимальный и максимальный размеры земельного участка ($P_{\text{мин}}$ и $P_{\text{макс}}$), м ²	—
7	Кадастровый или иной номер (обозначение) здания, сооружения, объекта незавершенного строительства, расположенного на земельном участке	—
8	Иные сведения	—

Сведения об уточняемых земельных участках

1. Сведения о характерных точках границы уточняемого земельного участка с кадастровым номером 90:12:220107:9

Зона №

Обозначение характерных точек границ	Существующие координаты, м		Уточненные координаты, м		Метод определения координат	Средняя квадратическая погрешность определения координат характерной точки (Mt), м	Формулы, примененные для расчета средней квадратической погрешности определения координат характерной точки (Mt), м
	X	Y	X	Y			
1	2	3	4	5	6	7	8
–	4982712.85	5180784.18	–	–	–	0.10	–
–	4982720.57	5180870.17	–	–	–	0.10	–
–	4982696.98	5180870.03	–	–	–	0.10	–
–	4982690.58	5180870.18	–	–	–	0.10	–
–	4982618.56	5180869.97	–	–	–	0.10	–
–	4982615.07	5180870.04	–	–	–	0.10	–
–	4982615.08	5180868.28	–	–	–	0.10	–
–	4982602.35	5180867.38	–	–	–	0.10	–
–	4982606.32	5180780.55	–	–	–	0.10	–
–	4982712.85	5180784.18	–	–	–	0.10	–

2. Сведения о частях границ уточняемого земельного участка с кадастровым номером 90:12:220107:9

Обозначение части границ		Горизонтальное проложение (S), м	Описание прохождения части границ	Отметка о наличии земельного спора о местоположении границ земельного участка
от т.	до т.			
1	2	3	4	5
–	–	–	–	–

3. Общие сведения об уточняемом земельном участке с кадастровым номером 90:12:220107:9

№ п/п	Наименование характеристики земельного участка	Значение характеристики
1	2	3
1	Адрес земельного участка	Крым Респ, Симферопольский р-н
	Местоположение земельного участка (при отсутствии присвоенного адреса)	–

	Дополнительные сведения о местоположении земельного участка	—
2	Площадь земельного участка \pm величина погрешности определения площади ($P \pm \Delta P$), м ²	—
3	Формула, примененная для расчета предельной допустимой погрешности определения площади земельного участка (ΔP), м ²	—
4	Площадь земельного участка согласно сведениям Единого государственного реестра недвижимости ($P_{\text{кад}}$), м ²	9830
5	Оценка расхождения P и $P_{\text{кад}}$ ($P - P_{\text{кад}}$), м ²	—
6	Предельный минимальный и максимальный размеры земельного участка ($P_{\text{мин}}$ и $P_{\text{макс}}$), м ²	—
7	Кадастровый или иной номер (обозначение) здания, сооружения, объекта незавершенного строительства, расположенного на земельном участке	—
8	Иные сведения	—

Сведения об уточняемых земельных участках, необходимые для исправления реестровых ошибок в сведениях о местоположении их границ

1. Сведения о характерных точках границы уточняемого земельного участка с кадастровым номером –

Зона № –

Обозначение характерных точек границ	Существующие координаты, м		Уточненные координаты, м		Метод определения координат	Средняя квадратическая погрешность определения координат характерной точки (M_t), м	Формулы, примененные для расчета средней квадратической погрешности определения координат характерной точки (M_t), м
	X	Y	X	Y			
1	2	3	4	5	6	7	8
–	–	–	–	–	–	–	–

2. Сведения о частях границ уточняемого земельного участка с кадастровым номером –

Обозначение части границ		Горизонтальное проложение (S), м	Описание прохождения части границ	Отметка о наличии земельного спора о местоположении границ земельного участка
от т.	до т.			
1	2	3	4	5
–	–	–	–	–

3. Характеристики уточняемого земельного участка с кадастровым номером –

№ п/п	Наименование характеристики	Значение характеристики
1	2	3
1	Площадь земельного участка ± величина погрешности определения площади ($P \pm \Delta P$), м ²	–
2	Формула, примененная для расчета предельной допустимой погрешности определения площади земельного участка (ΔP), м ²	–
3	Иные сведения	–

Описание местоположения здания, сооружения, объекта незавершенного строительства на земельном участке

1. Сведения о характерных точках контура

вид объекта недвижимости (здание, сооружение, объект незавершенного строительства)

Здание

кадастровый номер (обозначение) 90:12:180301:185

Зона №

Номер контура	Номера характерных точек контура	Существующие			Уточненные			Метод определения координат	Средняя квадратическая погрешность определения координат характерной точки (Mt), м	Формулы, примененные для расчета средней квадратической погрешности определения координат характерной точки (Mt), м
		Координаты, м		R, м	Координаты, м		R, м			
		X	Y		X	Y				
1	2	3	4	5	6	7	8	9	10	11
90:12:180301:185 (1)	–	49837 65.84	51810 55.04	–	–	–	–	–	0.10	–
90:12:180301:185 (1)	–	49837 70.23	51810 54.89	–	–	–	–	–	0.10	–
90:12:180301:185 (1)	–	49837 70.23	51810 54.18	–	–	–	–	–	0.10	–
90:12:180301:185 (1)	–	49837 70.31	51810 53.94	–	–	–	–	–	0.10	–
90:12:180301:185 (1)	–	49837 70.56	51810 53.51	–	–	–	–	–	0.10	–
90:12:180301:185 (1)	–	49837 70.86	51810 53.19	–	–	–	–	–	0.10	–
90:12:180301:185	–	49837 71.25	51810 52.98	–	–	–	–	–	0.10	–

(1)										
90:12: 18030 1:185 (1)	–	49837 71.81	51810 52.85	–	–	–	–	–	0.10	–
90:12: 18030 1:185 (1)	–	49837 72.43	51810 52.85	–	–	–	–	–	0.10	–
90:12: 18030 1:185 (1)	–	49837 72.84	51810 52.93	–	–	–	–	–	0.10	–
90:12: 18030 1:185 (1)	–	49837 73.21	51810 53.10	–	–	–	–	–	0.10	–
90:12: 18030 1:185 (1)	–	49837 73.58	51810 53.52	–	–	–	–	–	0.10	–
90:12: 18030 1:185 (1)	–	49837 73.77	51810 54.03	–	–	–	–	–	0.10	–
90:12: 18030 1:185 (1)	–	49837 73.85	51810 54.65	–	–	–	–	–	0.10	–
90:12: 18030 1:185 (1)	–	49837 74.90	51810 54.58	–	–	–	–	–	0.10	–
90:12: 18030 1:185 (1)	–	49837 78.52	51810 54.59	–	–	–	–	–	0.10	–
90:12: 18030 1:185 (1)	–	49837 79.36	51810 71.12	–	–	–	–	–	0.10	–
90:12: 18030 1:185 (1)	–	49837 70.85	51810 71.68	–	–	–	–	–	0.10	–
90:12: 18030 1:185 (1)	–	49837 69.84	51810 71.74	–	–	–	–	–	0.10	–
90:12: 18030 1:185	–	49837 69.84	51810 72.06	–	–	–	–	–	0.10	–

(1)										
90:12: 18030 1:185 (1)	–	49837 69.78	51810 72.39	–	–	–	–	–	0.10	–
90:12: 18030 1:185 (1)	–	49837 69.66	51810 72.68	–	–	–	–	–	0.10	–
90:12: 18030 1:185 (1)	–	49837 69.48	51810 72.95	–	–	–	–	–	0.10	–
90:12: 18030 1:185 (1)	–	49837 69.23	51810 73.18	–	–	–	–	–	0.10	–
90:12: 18030 1:185 (1)	–	49837 68.96	51810 73.35	–	–	–	–	–	0.10	–
90:12: 18030 1:185 (1)	–	49837 68.61	51810 73.50	–	–	–	–	–	0.10	–
90:12: 18030 1:185 (1)	–	49837 68.39	51810 73.53	–	–	–	–	–	0.10	–
90:12: 18030 1:185 (1)	–	49837 68.17	51810 73.53	–	–	–	–	–	0.10	–
90:12: 18030 1:185 (1)	–	49837 67.94	51810 73.53	–	–	–	–	–	0.10	–
90:12: 18030 1:185 (1)	–	49837 67.69	51810 73.44	–	–	–	–	–	0.10	–
90:12: 18030 1:185 (1)	–	49837 67.42	51810 73.33	–	–	–	–	–	0.10	–
90:12: 18030 1:185 (1)	–	49837 67.21	51810 73.19	–	–	–	–	–	0.10	–
90:12: 18030 1:185	–	49837 67.06	51810 73.05	–	–	–	–	–	0.10	–

(1)										
90:12: 18030 1:185 (1)	–	49837 66.93	51810 72.90	–	–	–	–	–	0.10	–
90:12: 18030 1:185 (1)	–	49837 66.80	51810 72.71	–	–	–	–	–	0.10	–
90:12: 18030 1:185 (1)	–	49837 66.73	51810 72.58	–	–	–	–	–	0.10	–
90:12: 18030 1:185 (1)	–	49837 66.66	51810 72.43	–	–	–	–	–	0.10	–
90:12: 18030 1:185 (1)	–	49837 66.59	51810 72.08	–	–	–	–	–	0.10	–
90:12: 18030 1:185 (1)	–	49837 66.58	51810 71.95	–	–	–	–	–	0.10	–
90:12: 18030 1:185 (1)	–	49837 66.82	51810 71.94	–	–	–	–	–	0.10	–
90:12: 18030 1:185 (1)	–	49837 65.84	51810 55.04	–	–	–	–	–	0.10	–

2. Характеристики здания, сооружения, объекта незавершенного строительства с кадастровым номером (обозначением) 90:12:180301:185

№ п/п	Наименование характеристики	Значение характеристики
1	2	3
1	Вид объекта недвижимости	Здание
2	Ранее присвоенный государственный учетный номер здания, сооружения, объекта незавершенного строительства (кадастровый, инвентарный или условный номер)	–
3	Кадастровый номер земельного участка (земельных участков), в границах которого (которых) расположено здание, сооружение, объект незавершенного строительства	–

4	Номер кадастрового квартала (кадастровых кварталов), в пределах которого (которых) расположено здание, сооружение, объект незавершенного строительства	90:12:220107
5	Адрес здания, сооружения, объекта незавершенного строительства	Крым Респ, Симферопольский р-н
	Местоположение здания, сооружения, объекта незавершенного строительства	—
	Дополнительные сведения о местоположении	—
6	Иные сведения	—

Описание местоположения здания, сооружения, объекта незавершенного строительства на земельном участке

**1. Сведения о характерных точках контура
вид объекта недвижимости (здание, сооружение, объект незавершенного строительства)**

Здание

кадастровый номер (обозначение) 90:12:220107:13

Зона № –

Номер контура	Номера характерных точек контура	Существующие			Уточненные			Метод определения координат	Средняя квадратическая погрешность определения координат характерной точки (Mt), м	Формулы, примененные для расчета средней квадратической погрешности определения координат характерной точки (Mt), м
		Координаты, м		R, м	Координаты, м		R, м			
		X	Y		X	Y				
1	2	3	4	5	6	7	8	9	10	11
90:12:220107:13(1)	–	4983780.20	5180988.20	–	–	–	–	–	0.10	–
90:12:220107:13(1)	–	4983790.32	5180987.96	–	–	–	–	–	0.10	–
90:12:220107:13(1)	–	4983790.59	5180999.11	–	–	–	–	–	0.10	–
90:12:220107:13(1)	–	4983780.47	5180999.36	–	–	–	–	–	0.10	–
90:12:220107:13(1)	–	4983780.20	5180988.20	–	–	–	–	–	0.10	–

2. Характеристики здания, сооружения, объекта незавершенного строительства с кадастровым номером (обозначением) 90:12:220107:13

№ п/п	Наименование характеристики	Значение характеристики
1	2	3
1	Вид объекта недвижимости	Здание
2	Ранее присвоенный	–

	государственный учетный номер здания, сооружения, объекта незавершенного строительства (кадастровый, инвентарный или условный номер)	
3	Кадастровый номер земельного участка (земельных участков), в границах которого (которых) расположено здание, сооружение, объект незавершенного строительства	—
4	Номер кадастрового квартала (кадастровых кварталов), в пределах которого (которых) расположено здание, сооружение, объект незавершенного строительства	90:12:220107
5	Адрес здания, сооружения, объекта незавершенного строительства	—
	Местоположение здания, сооружения, объекта незавершенного строительства	Крым Респ, Симферопольский р-н, Мечта СТ, 85 уч
	Дополнительные сведения о местоположении	—
6	Иные сведения	—

Описание местоположения здания, сооружения, объекта незавершенного строительства на земельном участке

**1. Сведения о характерных точках контура
вид объекта недвижимости (здание, сооружение, объект незавершенного строительства)**

Здание

кадастровый номер (обозначение) 90:12:220107:21

Зона № –

Номер контура	Номера характерных точек контура	Существующие			Уточненные			Метод определения координат	Средняя квадратическая погрешность определения координат характерной точки (Mt), м	Формулы, примененные для расчета средней квадратической погрешности определения координат характерной точки (Mt), м
		Координаты, м		R, м	Координаты, м		R, м			
		X	Y		X	Y				
1	2	3	4	5	6	7	8	9	10	11
90:12:220107:21(1)	–	49833 92.68	51810 54.47	–	–	–	–	–	0.10	–
90:12:220107:21(1)	–	49833 92.68	51810 38.97	–	–	–	–	–	0.10	–
90:12:220107:21(1)	–	49834 05.68	51810 38.97	–	–	–	–	–	0.10	–
90:12:220107:21(1)	–	49834 05.68	51810 54.47	–	–	–	–	–	0.10	–
90:12:220107:21(1)	–	49833 92.68	51810 54.47	–	–	–	–	–	0.10	–

2. Характеристики здания, сооружения, объекта незавершенного строительства с кадастровым номером (обозначением) 90:12:220107:21

№ п/п	Наименование характеристики	Значение характеристики
1	2	3
1	Вид объекта недвижимости	Здание
2	Ранее присвоенный	–

	государственный учетный номер здания, сооружения, объекта незавершенного строительства (кадастровый, инвентарный или условный номер)	
3	Кадастровый номер земельного участка (земельных участков), в границах которого (которых) расположено здание, сооружение, объект незавершенного строительства	—
4	Номер кадастрового квартала (кадастровых кварталов), в пределах которого (которых) расположено здание, сооружение, объект незавершенного строительства	90:12:220107
5	Адрес здания, сооружения, объекта незавершенного строительства	—
	Местоположение здания, сооружения, объекта незавершенного строительства	Крым Респ, Симферопольский район, 58 уч
	Дополнительные сведения о местоположении	—
6	Иные сведения	—

Описание местоположения здания, сооружения, объекта незавершенного строительства на земельном участке

1. Сведения о характерных точках контура

вид объекта недвижимости (здание, сооружение, объект незавершенного строительства)

Здание

кадастровый номер (обозначение) 90:12:220107:4

Зона №

Номер контура	Номера характерных точек контура	Существующие			Уточненные			Метод определения координат	Средняя квадратическая погрешность определения координат характерной точки (Mt), м	Формулы, примененные для расчета средней квадратической погрешности определения координат характерной точки (Mt), м
		Координаты, м		R, м	Координаты, м		R, м			
		X	Y		X	Y				
1	2	3	4	5	6	7	8	9	10	11
90:12:220107:4(1)	–	49833 20.26	51810 53.94	–	–	–	–	–	0.10	–
90:12:220107:4(1)	–	49833 20.82	51810 63.62	–	–	–	–	–	0.10	–
90:12:220107:4(1)	–	49833 16.41	51810 63.87	–	–	–	–	–	0.10	–
90:12:220107:4(1)	–	49833 15.89	51810 66.37	–	–	–	–	–	0.10	–
90:12:220107:4(1)	–	49833 13.89	51810 66.48	–	–	–	–	–	0.10	–
90:12:220107:4(1)	–	49833 13.11	51810 64.06	–	–	–	–	–	0.10	–
90:12:220107:4(1)	–	49833 08.73	51810 64.31	–	–	–	–	–	0.10	–
90:12:220107:4(1)	–	49833 08.18	51810 54.62	–	–	–	–	–	0.10	–
90:12:220107:4(1)	–	49833 08.02	51810 51.77	–	–	–	–	–	0.10	–

90:12: 22010 7:4(1)	–	49833 08.47	51810 51.74	–	–	–	–	–	0.10	–
90:12: 22010 7:4(1)	–	49833 08.44	51810 51.14	–	–	–	–	–	0.10	–
90:12: 22010 7:4(1)	–	49833 10.93	51810 51.00	–	–	–	–	–	0.10	–
90:12: 22010 7:4(1)	–	49833 10.97	51810 51.60	–	–	–	–	–	0.10	–
90:12: 22010 7:4(1)	–	49833 20.10	51810 51.08	–	–	–	–	–	0.10	–
90:12: 22010 7:4(1)	–	49833 20.26	51810 53.94	–	–	–	–	–	0.10	–

2. Характеристики здания, сооружения, объекта незавершенного строительства с кадастровым номером (обозначением) 90:12:220107:4

№ п/п	Наименование характеристики	Значение характеристики
1	2	3
1	Вид объекта недвижимости	Здание
2	Ранее присвоенный государственный учетный номер здания, сооружения, объекта незавершенного строительства (кадастровый, инвентарный или условный номер)	–
3	Кадастровый номер земельного участка (земельных участков), в границах которого (которых) расположено здание, сооружение, объект незавершенного строительства	–
4	Номер кадастрового квартала (кадастровых кварталов), в пределах которого (которых) расположено здание, сооружение, объект незавершенного строительства	90:12:220107
5	Адрес здания, сооружения, объекта незавершенного строительства	–
	Местоположение здания, сооружения, объекта незавершенного строительства	Крым Респ, Симферопольский район, 68 уч
	Дополнительные сведения о местоположении	–
6	Иные сведения	–

Описание местоположения здания, сооружения, объекта незавершенного строительства на земельном участке

**1. Сведения о характерных точках контура
вид объекта недвижимости (здание, сооружение, объект незавершенного строительства)**

Здание

кадастровый номер (обозначение) 90:12:220107:8

Зона №



















Номер контура	Номера характерных точек контура	Существующие			Уточненные			Метод определения координат	Средняя квадратическая погрешность определения координат характерной точки (Mt), м	Формулы, примененные для расчета средней квадратической погрешности определения координат характерной точки (Mt), м
		Координаты, м		R, м	Координаты, м		R, м			
		X	Y		X	Y				
1	2	3	4	5	6	7	8	9	10	11
90:12:220107:8(1)	–	49836 25.25	51810 35.45	–	–	–	–	–	0.10	–
90:12:220107:8(1)	–	49836 25.56	51810 42.50	–	–	–	–	–	0.10	–
90:12:220107:8(1)	–	49836 23.32	51810 42.60	–	–	–	–	–	0.10	–
90:12:220107:8(1)	–	49836 23.46	51810 45.67	–	–	–	–	–	0.10	–
90:12:220107:8(1)	–	49836 15.46	51810 46.03	–	–	–	–	–	0.10	–
90:12:220107:8(1)	–	49836 14.09	51810 46.09	–	–	–	–	–	0.10	–
90:12:220107:8(1)	–	49836 13.86	51810 40.83	–	–	–	–	–	0.10	–
90:12:220107:8(1)	–	49836 15.23	51810 40.77	–	–	–	–	–	0.10	–
90:12:220107:8(1)	–	49836 15.01	51810 35.90	–	–	–	–	–	0.10	–

90:12: 22010 7:8(1)	–	49836 25.25	51810 35.45	–	–	–	–	–	0.10	–
---------------------------	---	----------------	----------------	---	---	---	---	---	------	---

2. Характеристики здания, сооружения, объекта незавершенного строительства с кадастровым номером (обозначением) 90:12:220107:8

№ п/п	Наименование характеристики	Значение характеристики
1	2	3
1	Вид объекта недвижимости	Здание
2	Ранее присвоенный государственный учетный номер здания, сооружения, объекта незавершенного строительства (кадастровый, инвентарный или условный номер)	–
3	Кадастровый номер земельного участка (земельных участков), в границах которого (которых) расположено здание, сооружение, объект незавершенного строительства	–
4	Номер кадастрового квартала (кадастровых кварталов), в пределах которого (которых) расположено здание, сооружение, объект незавершенного строительства	90:12:220107
5	Адрес здания, сооружения, объекта незавершенного строительства	–
	Местоположение здания, сооружения, объекта незавершенного строительства	Крым Респ, Симферопольский р-н, Мечта снт, 34 уч
	Дополнительные сведения о местоположении	–
6	Иные сведения	–

Условные обозначения:

№ п/п	Название условного знака	Изображение	Описание изображения
1	2	3	4
1	Границы земельного участка		для изображения применяются условные знаки №2, №3
2	Часть границы земельного участка: а) существующая часть границы б) вновь образованная или уточненная часть границы	 	сплошная линия черного цвета толщиной 0,2 мм сплошная линия красного цвета толщиной 0,2 мм (допускается линия черного цвета, выделенная маркером красного цвета, шириной до 3,0 мм)
3	Характерная точка границы земельного участка		круг черного цвета диаметром 1,5 мм
4	Контур здания, сооружения, объекта незавершенного строительства, размеры которого могут быть переданы в масштабе графической части		для изображения применяются условные знаки №6, №7
5	Контур здания, сооружения, объекта незавершенного строительства, размеры которого не могут быть переданы в масштабе графической части Контур сооружения, объекта незавершенного строительства, представляющий собой окружность, размеры которой не могут быть переданы в масштабе графической части	 	квадрат черного цвета с длиной стороны 3,0 мм круг черного цвета диаметром 3,0 мм
6	Часть контура здания, сооружения, объекта незавершенного строительства: а) образованного проекцией существующего наземного конструктивного элемента здания, сооружения, объекта незавершенного строительства б) образованного проекцией вновь образованного наземного конструктивного элемента здания, сооружения, объекта незавершенного строительства в) образованного проекцией существующего надземного конструктивного элемента здания, сооружения, объекта незавершенного строительства г) образованного проекцией вновь образованного надземного конструктивного элемента здания, сооружения, объекта незавершенного строительства д) образованного проекцией существующего подземного конструктивного элемента здания, сооружения, объекта незавершенного строительства е) образованного проекцией вновь образованного подземного конструктивного элемента здания, сооружения, объекта незавершенного строительства	     	сплошная линия черного цвета, толщиной 0,2 мм сплошная линия красного цвета толщиной 0,2 мм (допускается линия черного цвета, выделенная маркером красного цвета, шириной до 3,0 мм) штрихпунктирная линия черного цвета толщиной 0,2 мм с длиной штриха 2,0 мм, с интервалом между штрихами и пунктирами 1,0 мм штрихпунктирная линия красного цвета толщиной 0,2 мм с длиной штриха 2,0 мм, с интервалом между штрихами и пунктирами 1,0 мм штрихпунктирная линия черного цвета толщиной 0,2 мм, длиной штриха 2,0 мм, интервалом между штрихами и пунктирами 1,0 мм штрихпунктирная линия красного цвета толщиной 0,2 мм, длиной штриха 2,0 мм, интервалом между штрихами и пунктирами 1,0 мм
7	Характерная точка контура здания		круг черного цвета диаметром 1,0 мм
8	Пункт геодезической основы: а) пункт государственной геодезической сети б) пункт опорной межевой сети	 	равносторонний треугольник со стороной 3,0 мм с точкой внутри квадрат со стороной 2,0 мм с точкой внутри
9	Точка съемочного обоснования		окружность диаметром 1,0 мм с точкой внутри
10	Направления геодезических построений при создании съемочного обоснования		сплошная линия черного цвета толщиной 0,5 мм
11	Направления геодезических построений при определении координат характерных точек границ земельного участка		сплошная линия черного цвета со стрелкой толщиной 0,2 мм

СВЕДЕНИЯ

о выявленных расположенных в границах выполнения комплексных кадастровых работ земельных участках, сведения о которых отсутствуют в Едином государственном реестре недвижимости и в отношении которых у использующих их лиц отсутствуют документы, устанавливающие или подтверждающие право пользования земельным участком, в том числе на условиях сервитута, либо иные документы, допускающие в соответствии с земельным законодательством использование земельных участков без предоставления или установления сервитута, а также зданиях, сооружениях, объектах незавершенного строительства, сведения о которых отсутствуют в Едином государственном реестре недвижимости и в отношении которых у использующих их лиц отсутствуют правоустанавливающие или правоудостоверяющие документы

90:12:220107

(номер кадастрового квартала (номера смежных кадастровых кварталов), являющегося (являющихся) территорией, на которой выполнены комплексные кадастровые работы)

Дата подготовки сведений – г.

Пояснительная записка

1. Сведения о заказчике комплексных кадастровых работ

МИНИМУЩЕСТВО КРЫМА, ИНН: 9102012080, ОГРН: 1149102017426

(полное наименование органа местного самоуправления муниципального района или городского округа, органа исполнительной власти города федерального значения Москвы, Санкт-Петербурга или Севастополя, основной государственный регистрационный номер, идентификационный номер налогоплательщика)

2. Сведения о кадастровом инженере:

Фамилия, имя, отчество (при наличии отчества): Коробкова Юлия Александровна

Страховой номер индивидуального лицевого счета: 18299010290

Контактный телефон: 89891635691

Адрес электронной почты и почтовый адрес, по которым осуществляется связь с кадастровым инженером: 352802, Краснодарский край, Туапсинский р-н., г.Туапсе, ул.Новицкого, д.23, кв.38, dorofeeva-julia@mail.ru

Наименование саморегулируемой организации кадастровых инженеров, членом которой является кадастровый инженер: Ассоциация СРО "МСКИ"

Уникальный регистрационный номер в реестре членов саморегулируемой организации кадастровых инженеров и дата внесения сведений о кадастровом инженеру в такой реестр: 1626,19.10.2016

Наименование юридического лица, если кадастровый инженер является работником юридического лица: ООО "ПКБ "АЗИМУТ-ЮГ", 352800, Краснодарский край, Туапсинский р-н, г Туапсе, ул Шаумяна, д 32

Подпись и оттиск печати каждого кадастрового инженера, выполнявшего комплексные кадастровые работы:

3. Основания выполнения комплексных кадастровых работ

Государственный контракт на выполнение комплексных кадастровых работ в отношении кадастровых кварталов на территории республики Крым №0175200000424000174 от 08.04.2024, выдан Министерством имущественных и земельных отношений Республики Крым

(наименование и реквизиты государственного или муниципального контракта на выполнение комплексных кадастровых работ)